DATI TECNICI FUNZIONALI	
PROFONDITA' DI INTERRAMENTO	0.95 0.90 1.10 1.20 1.20 1.45
LARGHEZZA AREA DI LAVORO	
ALLACCIAMENTI DN 3"/4" - TUBAZIONE DA RECUPERARE	
TUBAZIONE DA RECUPERARE	
TUBAZIONE DA INTASARE	
IMPIANTI/ATTRAVERSAMENTI DA DISMETTERE	
RIFERIMENTO A DISEGNI E PARTICOLARI	S1
INTERFERENZE CON SERVIZI INTERRATI	
PEZZI SPECIALI DA INSERIRE	

CONFINI AMMINISTRATIVI

DATI CARATTERISTICI

DATI DI COSTRUZIONE

PRESSIONE MASSIMA DI ESERCIZIO (MOP) 64.0 bar

DATI GENERALI

DN 80	[3"]	99.00 m
DN 100	[4"]	25.00 m
DN 300	[12"]	16247.00 m

LUNGHEZZA TOTALE IMPIANTO 16247.00 m.

FASE EMISSIONE Costruzione

PLANIMETRIA 1:2000

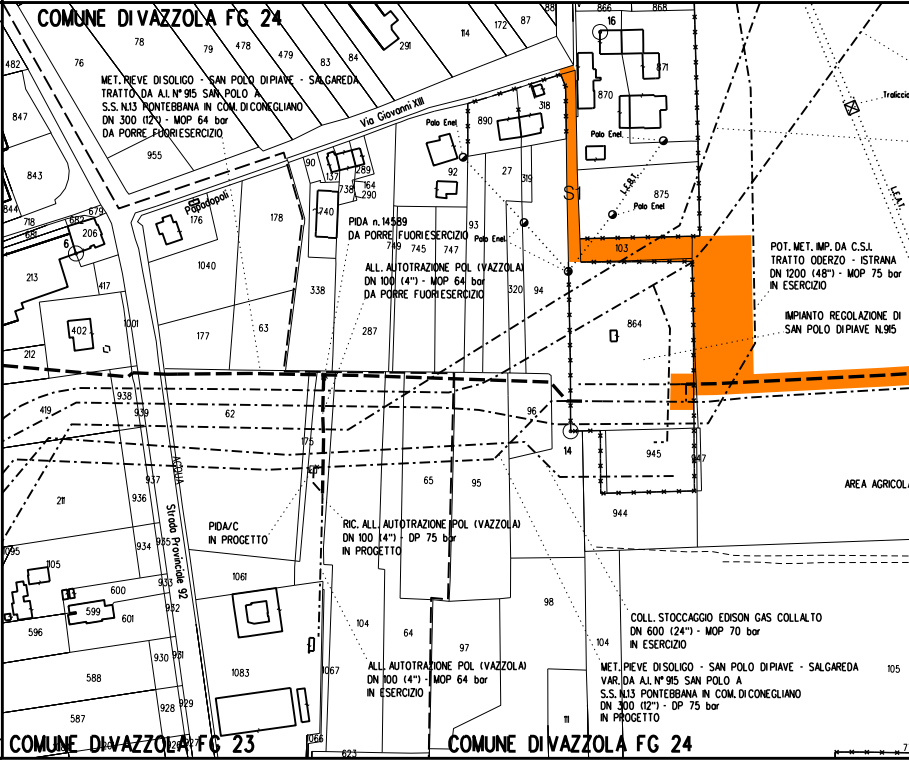

CONFINI AMMINISTRATIVI

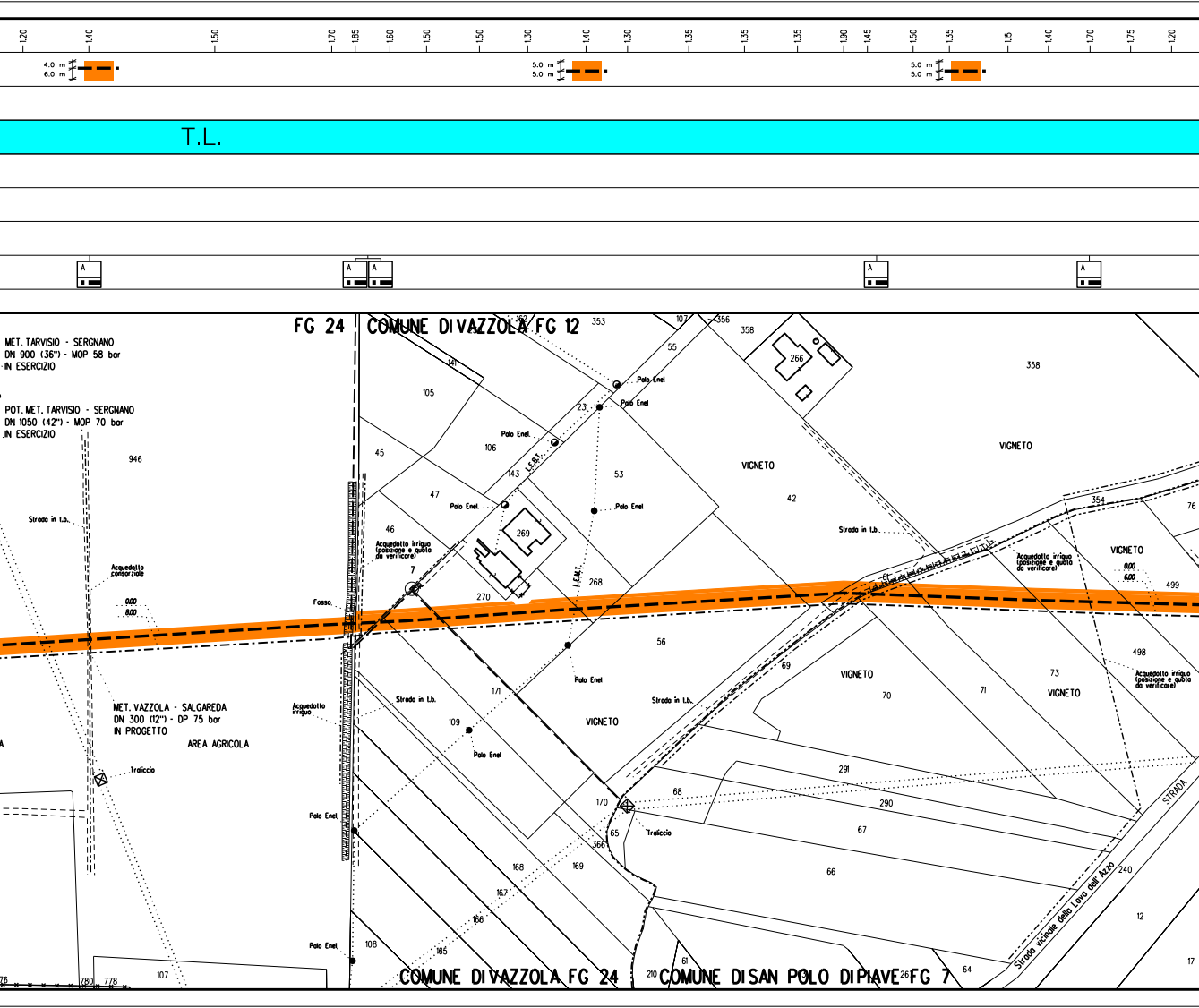

1,20 1,40 1,50 1,70 1,85 1,60 1,50 1,50 1,30 1,40 1,30 1,35 1,35 1,35 1,90 1,45 1,50 1,35 1,5 1,40 1,70 1,75 1,20
4.0 m
6.0 m
5.0 m
5.0 m
5.0 m
5.0 m
T.L.
A
FG 24
COMUNE DI VAZZOLA FG 12
MET. TARVISIO - SERGNANO
DN 900 (36") - MOP 58 bar
IN ESERCIZIO
POT. MET. TARVISIO - SERGNANO
DN 1050 (42") - MOP 70 bar
IN ESERCIZIO
Strada in t.b.
Acquedotto consorziale
0,00
8,00
Fosso
MET. VAZZOLA - SALGAREDA
DN 300 (12") - DP 75 bar
IN PROGETTO
AREA AGRICOLA
Traliccio
Acquedotto irriguo
Polo Enel
Palo Enel
L.E.M.T.
Acquedotto irriguo (posizione e quota da verificare)
VIGNETO
Strada in t.b.
0,00
6,00
STRADA
Strada vicinale della Lova dell'Azzo
COMUNE DI VAZZOLA FG 24
COMUNE DI SAN POLO DI PIAVE FG 7

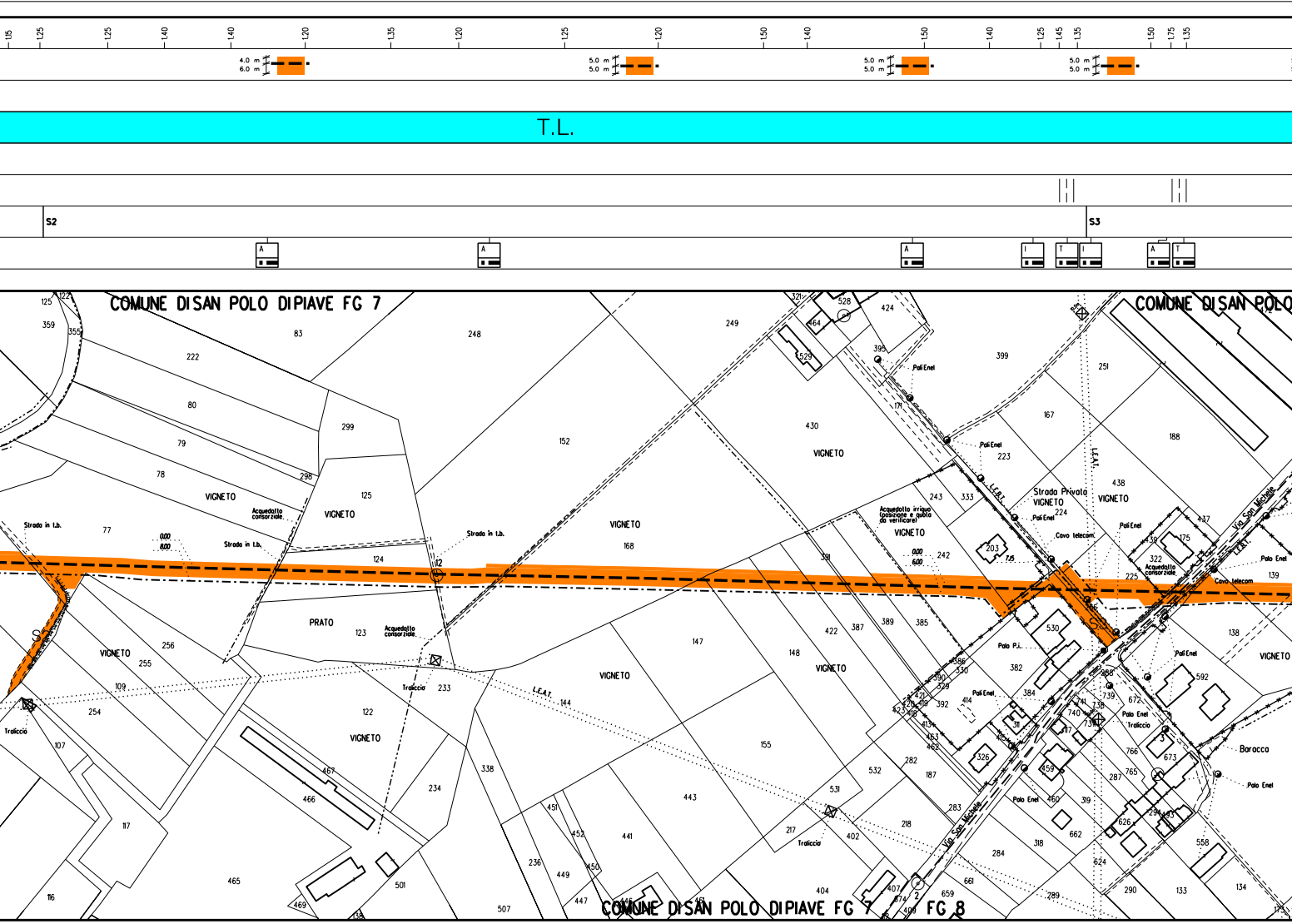
T.L.
S2
S3
COMUNE DI SAN POLO DI PIAVE FG 7
COMUNE DI SAN POLO
COMUNE DI SAN POLO DI PIAVE FG 7
FG 8
VIGNETO
PRATO
Strada in t.b.
Acquedotto consorziale
Acquedotto irriguo (posizione e quota da verificare)
Strada Privata
Cavo telecom
Pali Enel
Palo Enel
Palo P.I.
Traliccio
L.E.A.T.
Via San Michele
Baracca

T.L.

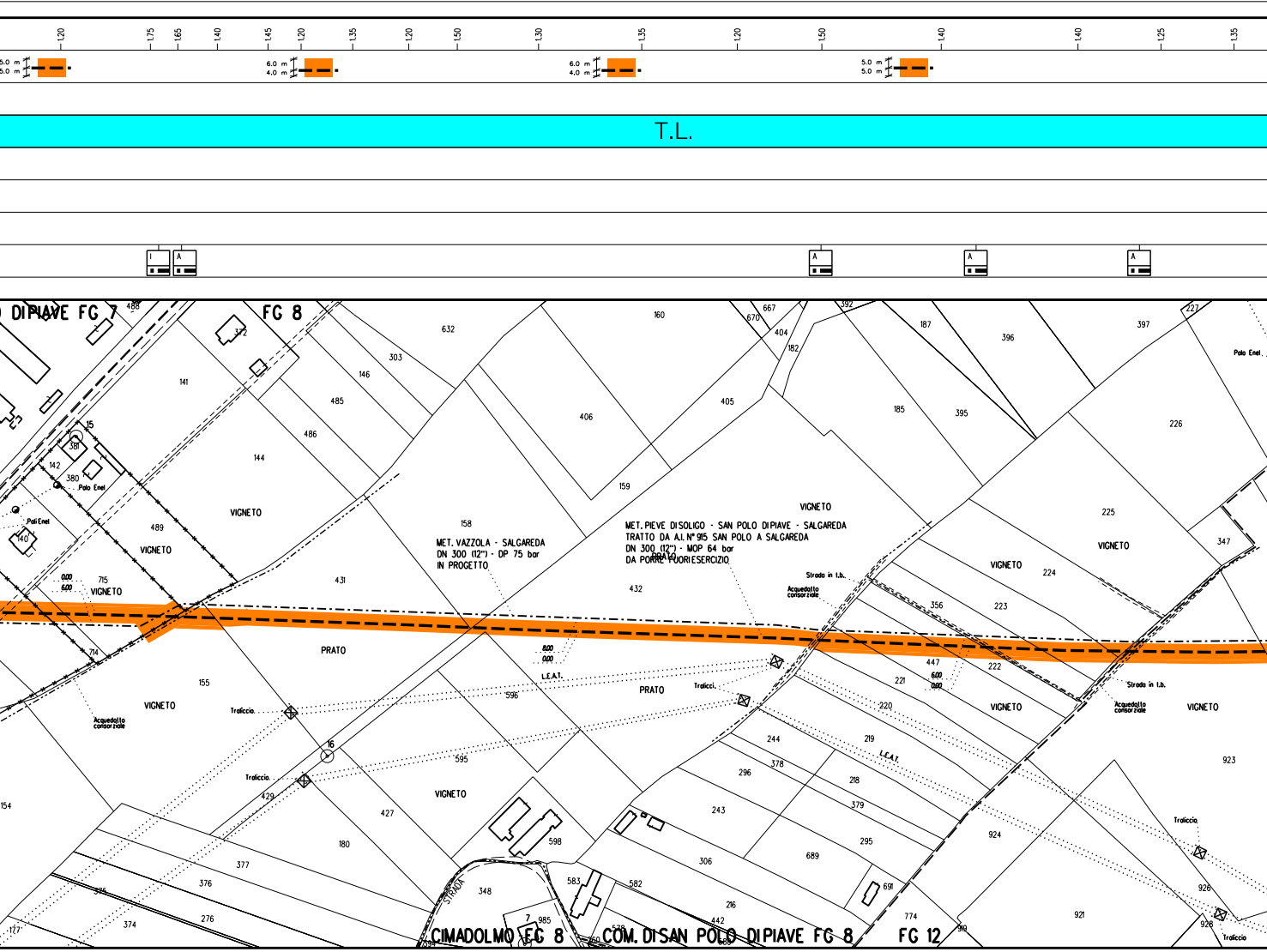
DIPIAVE FG 7
FG 8
VIGNETO
PRATO
Polo Enel
Pali Enel
MET. VAZZOLA - SALGAREDA
DN 300 (12") - DP 75 bar
IN PROGETTO
MET. PIEVE DI SOLIGO - SAN POLO DI PIAVE - SALGAREDA
TRATTO DA A.I. N° 915 SAN POLO A SALGAREDA
DN 300 (12") - MOP 64 bar
DA PORRE FUORI ESERCIZIO
Strada in t.b.
Acquedotto consorziale
Traliccio
L.E.A.T.
STRADA
CIMADOLMO FG 8
COM. DI SAN POLO DI PIAVE FG 8
FG 12

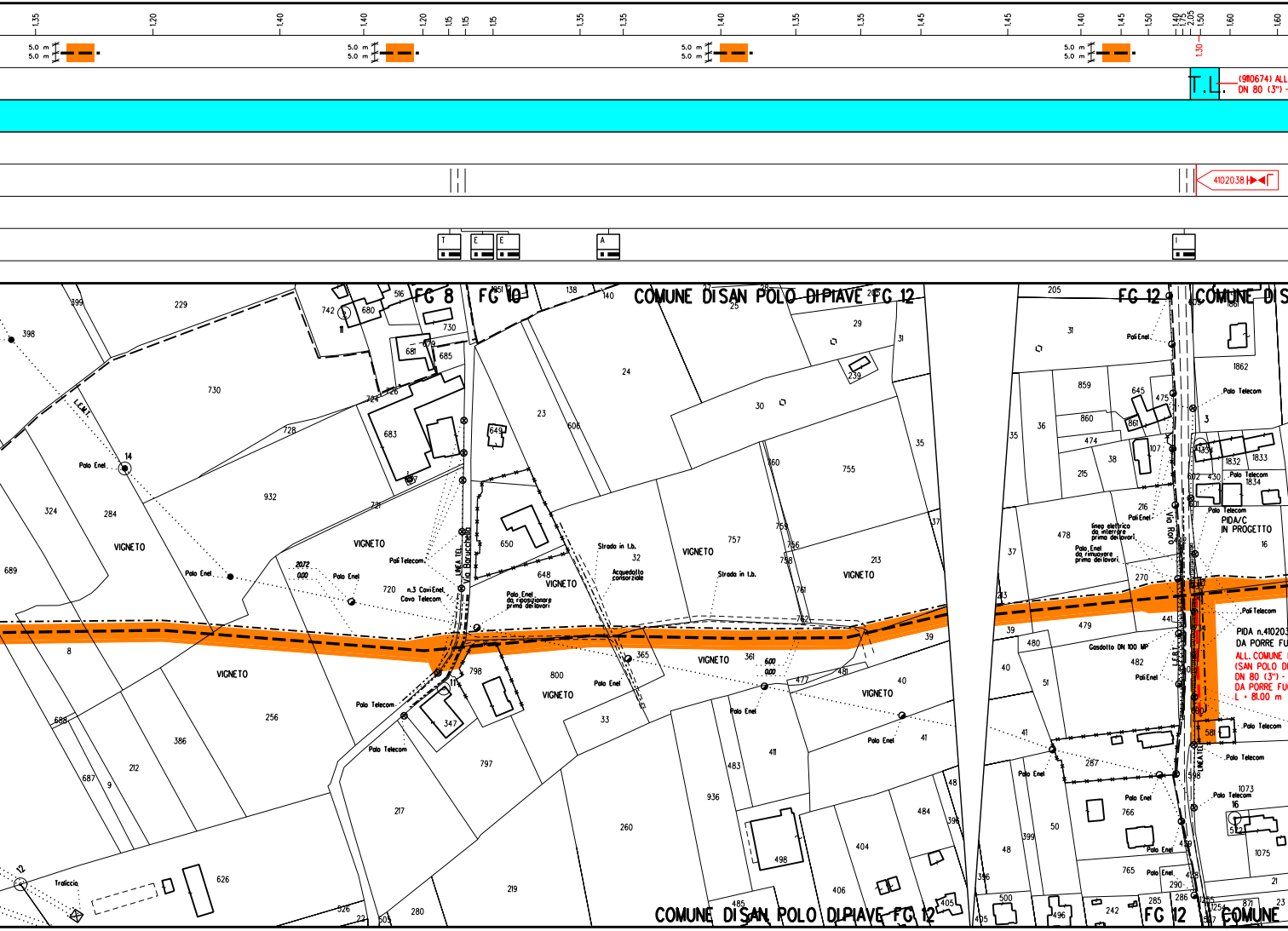

COMUNE DI SAN POLO DI PIAVE FG 12
FG 8
FG 10
FG 12
VIGNETO
Via Baruchella
Via Rovo
Polo Enel
Polo Telecom
Pali Telecom
Strada in t.b.
Acquedotto consorziale
Gasdotto DN 100 MP
PIDA/C IN PROGETTO
4102038

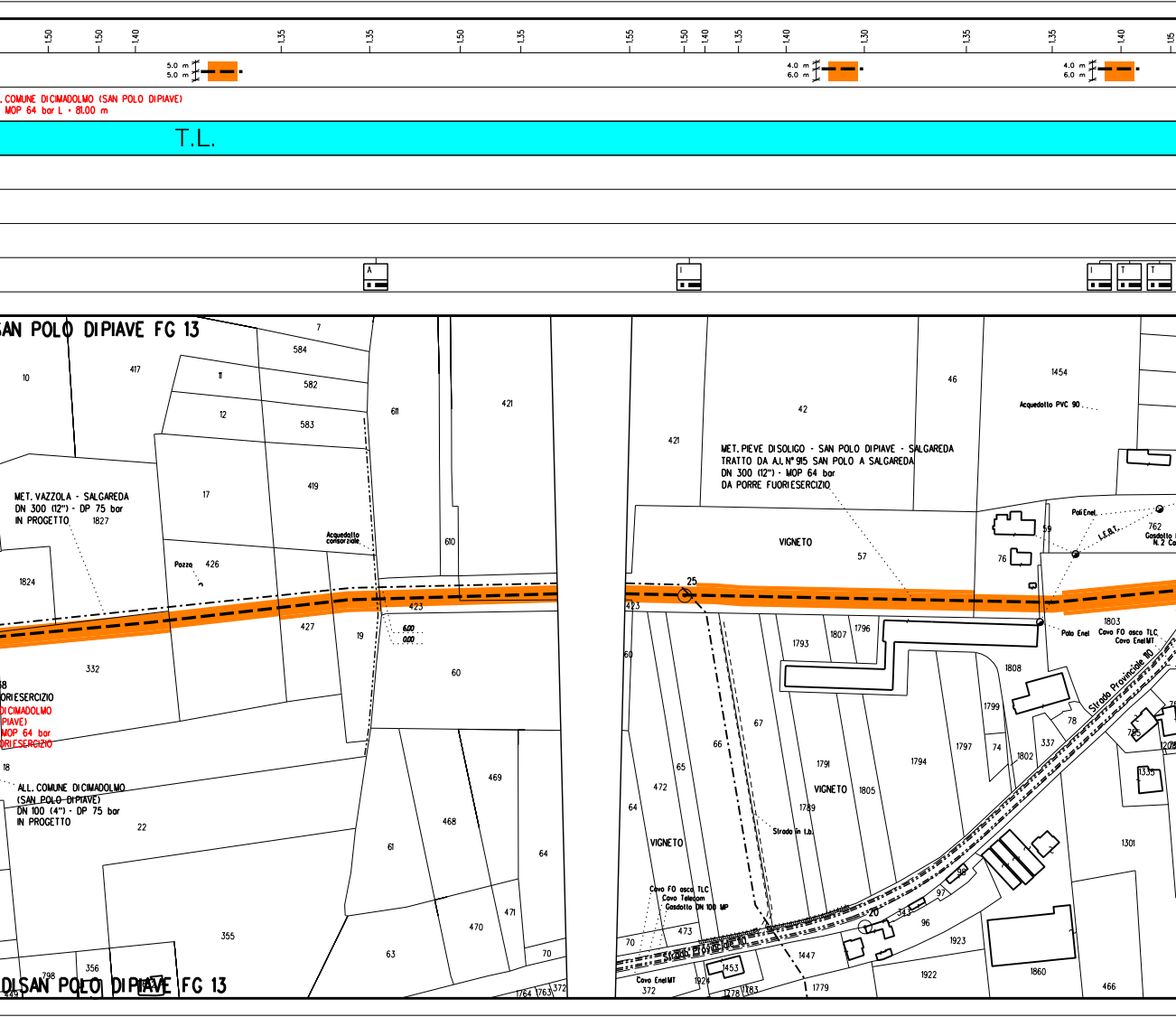

COMUNE DICIMADOLMO (SAN POLO DIPIAVE)
MOP 64 bar L = 81.00 m
T.L.
SAN POLO DIPIAVE FG 13
MET. VAZZOLA - SALGAREDA
DN 300 (12") - DP 75 bar
IN PROGETTO
Pozzo
Acquedotto consorziale
MET. PIEVE DISOLIGO - SAN POLO DIPIAVE - SALGAREDA
TRATTO DA A.I. N° 915 SAN POLO A SALGAREDA
DN 300 (12") - MOP 64 bar
DA PORRE FUORIESERCIZIO
VIGNETO
Acquedotto PVC 90
Pali Enel
Palo Enel
Cavo FO asca TLC
Cavo Enel MT
Strada Provinciale 10
ALL. COMUNE DICIMADOLMO
(SAN POLO DIPIAVE)
DN 100 (4") - DP 75 bar
IN PROGETTO
Strada in t.b.
Cavo FO asca TLC
Cavo Telecom
Gasdotto DN 100 MP
Cavo Enel MT
DISAN POLO DIPIAVE FG 13

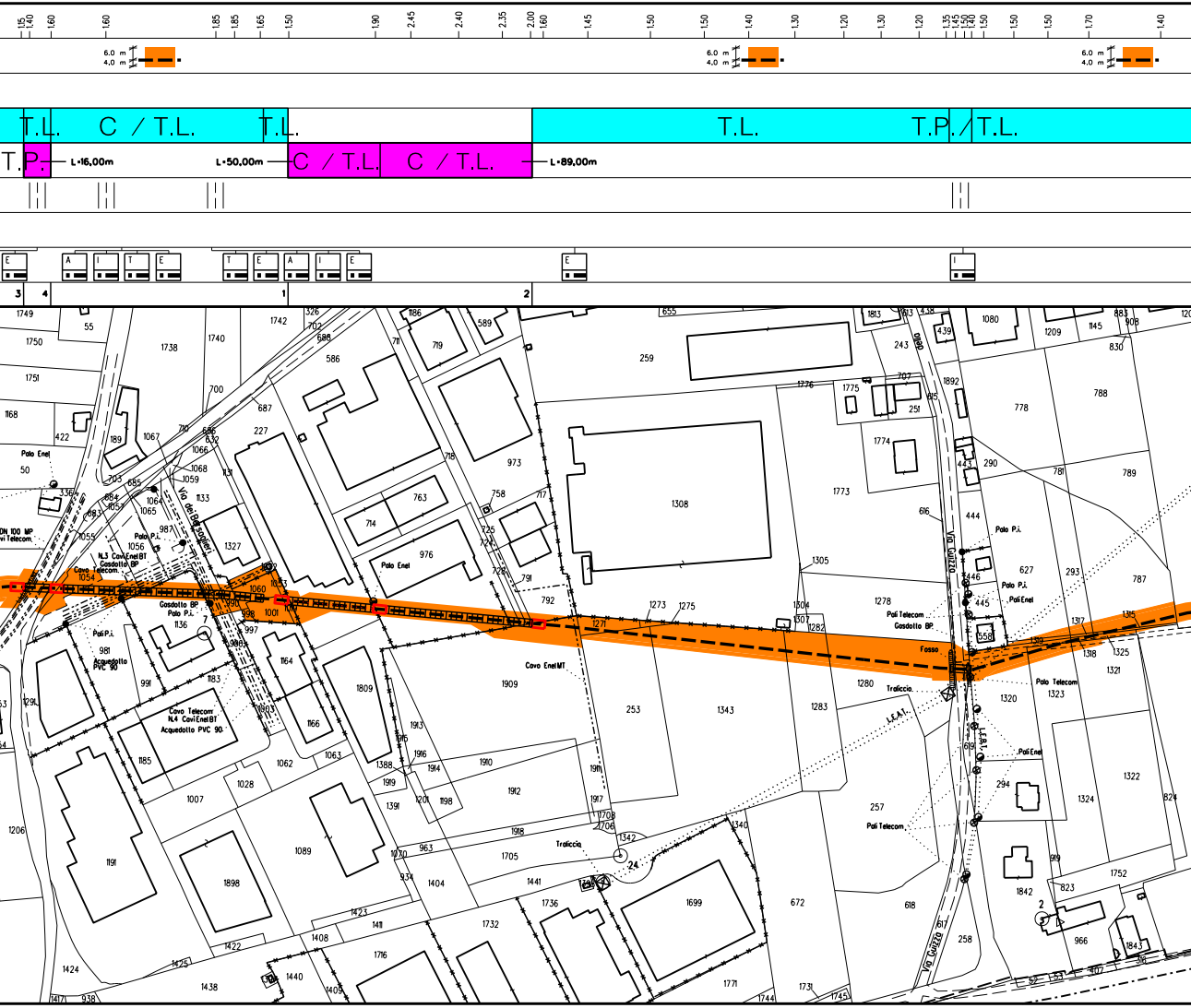

T.L.
C / T.L.
T.L.
T.L.
T.P. / T.L.
T.P.
L=16,00m
L=50,00m
C / T.L.
C / T.L.
L=89,00m
Via dei Bersaglieri
Via Guizzo
Polo Enel
Polo P.I.
Cavo Telecom
Gasdotto BP
Acquedotto PVC 90
Cavo Enel MT
Pali Telecom
Fosso
Traliccio
L.E.A.T.

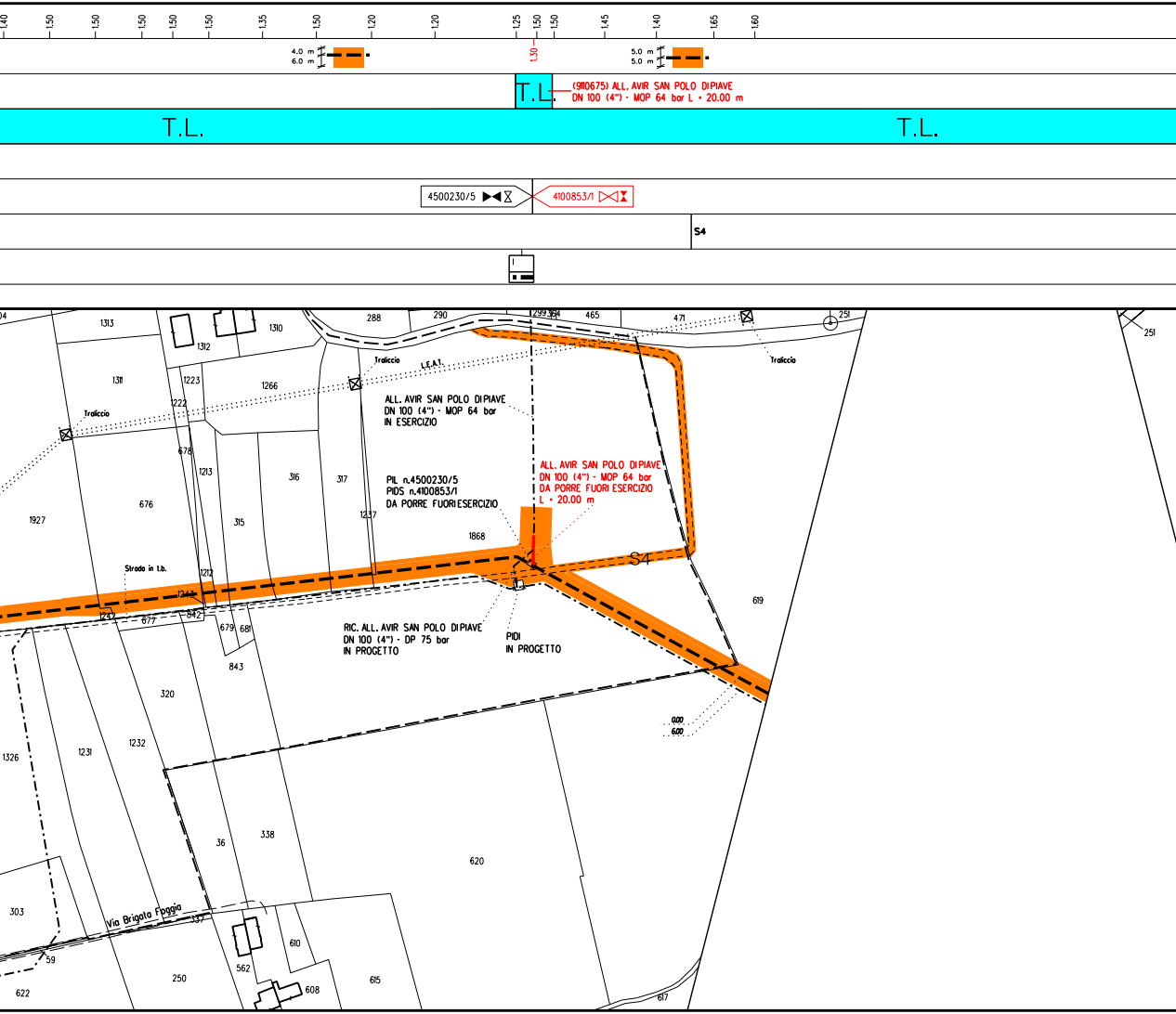

(9110675) ALL. AVIR SAN POLO DI PIAVE
DN 100 (4") - MOP 64 bar L = 20.00 m
T.L.
4500230/5
4100853/1
S4
ALL. AVIR SAN POLO DI PIAVE
DN 100 (4") - MOP 64 bar
IN ESERCIZIO
ALL. AVIR SAN POLO DI PIAVE
DN 100 (4") - MOP 64 bar
DA PORRE FUORI ESERCIZIO
L = 20.00 m
PIL n.4500230/5
PIDS n.4100853/1
DA PORRE FUORI ESERCIZIO
RIC. ALL. AVIR SAN POLO DI PIAVE
DN 100 (4") - DP 75 bar
IN PROGETTO
PIDI
IN PROGETTO
Traliccio
L.E.A.T.
Strada in t.b.
Via Brigata Foggia

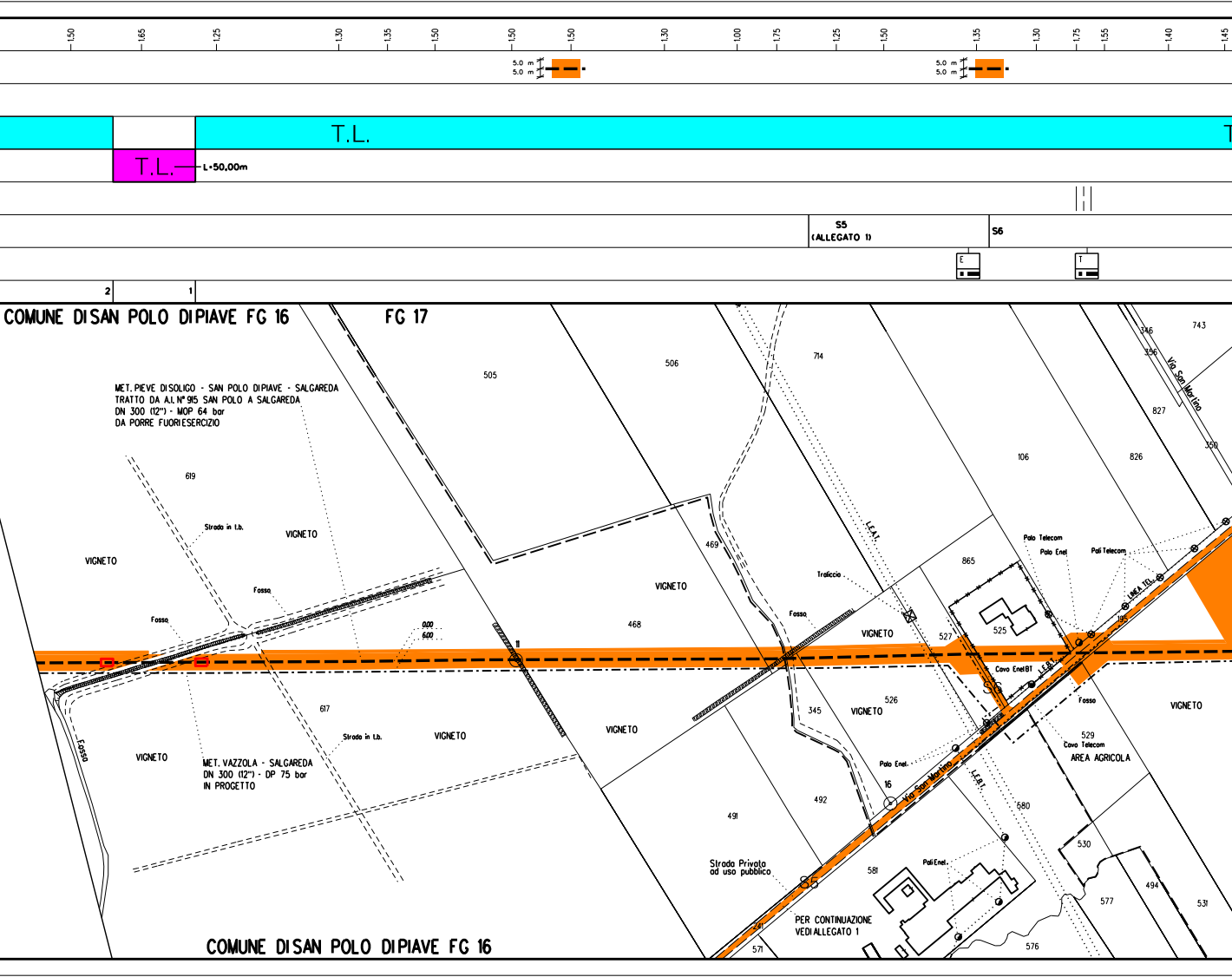

1,50
1,65
1,25
1,30
1,35
1,50
1,50
1,50
1,30
1,00
1,75
1,25
1,50
1,35
1,30
1,75
1,55
1,40
1,45
5.0 m
5.0 m
T.L.
T.L.
L=50,00m
S5
(ALLEGATO 1)
S6
E
T
2
1
COMUNE DI SAN POLO DI PIAVE FG 16
FG 17
MET. PIEVE DI SOLIGO - SAN POLO DI PIAVE - SALGAREDA
TRATTO DA A.I. N° 915 SAN POLO A SALGAREDA
DN 300 (12") - MOP 64 bar
DA PORRE FUORI ESERCIZIO
505
506
714
743
346
356
Via San Martino
827
350
106
826
619
Strada in t.b.
VIGNETO
VIGNETO
469
VIGNETO
865
Palo Telecom
Palo Enel
Pali Telecom
LINEA TEL.
195
L.E.A.T.
Traliccio
Fosso
Fosso
Fosso
0,00
6,00
11
468
VIGNETO
527
525
Cavo Enel BT
L.E.B.T.
Fosso
VIGNETO
617
345
VIGNETO
526
529
Cavo Telecom
AREA AGRICOLA
Strada in t.b.
VIGNETO
VIGNETO
Fosso
VIGNETO
MET. VAZZOLA - SALGAREDA
DN 300 (12") - DP 75 bar
IN PROGETTO
Palo Enel.
16
Via San Martino
L.E.B.T.
580
491
492
Strada Privata
ad uso pubblico
581
Pali Enel.
530
577
494
531
PER CONTINUAZIONE
VEDI ALLEGATO 1
571
576
COMUNE DI SAN POLO DI PIAVE FG 16

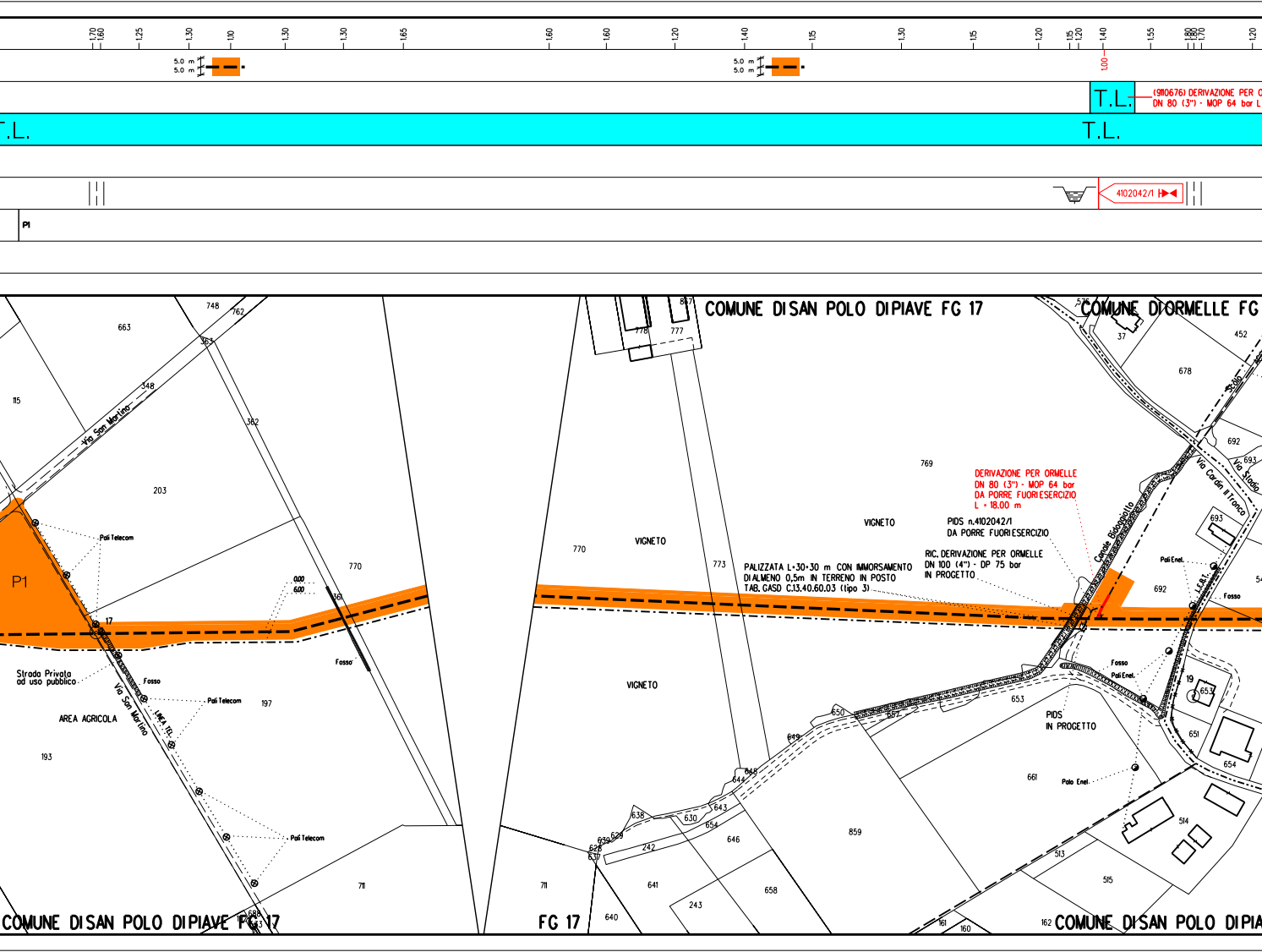

T.L.
(9110676) DERIVAZIONE PER O
DN 80 (3") - MOP 64 bar L
4102042/1
P1
COMUNE DI SAN POLO DI PIAVE FG 17
COMUNE DI ORMELLE FG
Via San Martino
Poli Telecom
Strada Privata ad uso pubblico
Fosso
AREA AGRICOLA
LINEA TEL.
VIGNETO
DERIVAZIONE PER ORMELLE
DN 80 (3") - MOP 64 bar
DA PORRE FUORIESERCIZIO
L = 18.00 m
PIDS n.4102042/1
DA PORRE FUORIESERCIZIO
RIC. DERIVAZIONE PER ORMELLE
DN 100 (4") - DP 75 bar
IN PROGETTO
PALIZZATA L=30+30 m CON IMMORSAMENTO
DI ALMENO 0,5m IN TERRENO IN POSTO
TAB. GASD C.13.40.60.03 (tipo 3)
Canale Bidoggiotto
Via Cardin II Tronco
Via Stadio
Poli Enel
Polo Enel
PIDS
IN PROGETTO
FG 17
COMUNE DI SAN POLO DI PIA

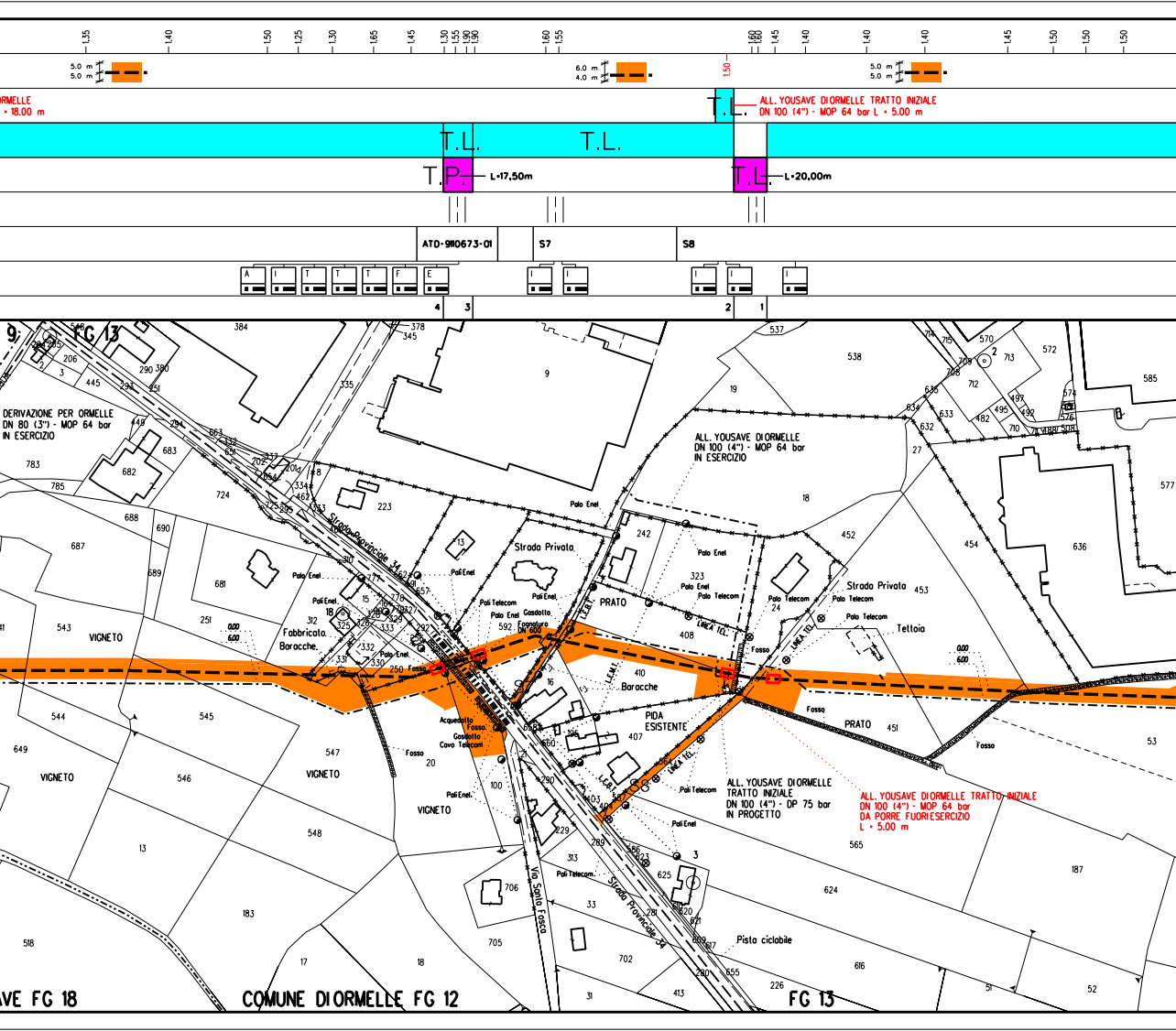

ORMELLE
• 18.00 m
T.L.
T.P.
L•17,50m
L•20,00m
ALL. YOUSAVE DIORMELLE TRATTO INIZIALE
DN 100 (4") - MOP 64 bar L • 5.00 m
ATO-9110673-01
S7
S8
DERIVAZIONE PER ORMELLE
DN 80 (3") - MOP 64 bar
IN ESERCIZIO
ALL. YOUSAVE DIORMELLE
DN 100 (4") - MOP 64 bar
IN ESERCIZIO
Strada Provinciale 34
Strada Privata
Palo Enel
Pali Enel
Pali Telecom
Palo Telecom
Gasdotto
Fognatura
DN 600
PRATO
Fabbricato
Baracche
VIGNETO
Tettoia
Acquedotto
Fosso
Cavo Telecom
PIDA
ESISTENTE
Baracche
LINEA TEL.
L.E.M.T.
L.E.B.T.
ALL. YOUSAVE DIORMELLE
TRATTO INIZIALE
DN 100 (4") - DP 75 bar
IN PROGETTO
ALL. YOUSAVE DIORMELLE TRATTO INIZIALE
DN 100 (4") - MOP 64 bar
DA PORRE FUORI ESERCIZIO
L • 5.00 m
Via Santo Fosca
Pista ciclabile
VE FG 18
COMUNE DIORMELLE FG 12
FG 13

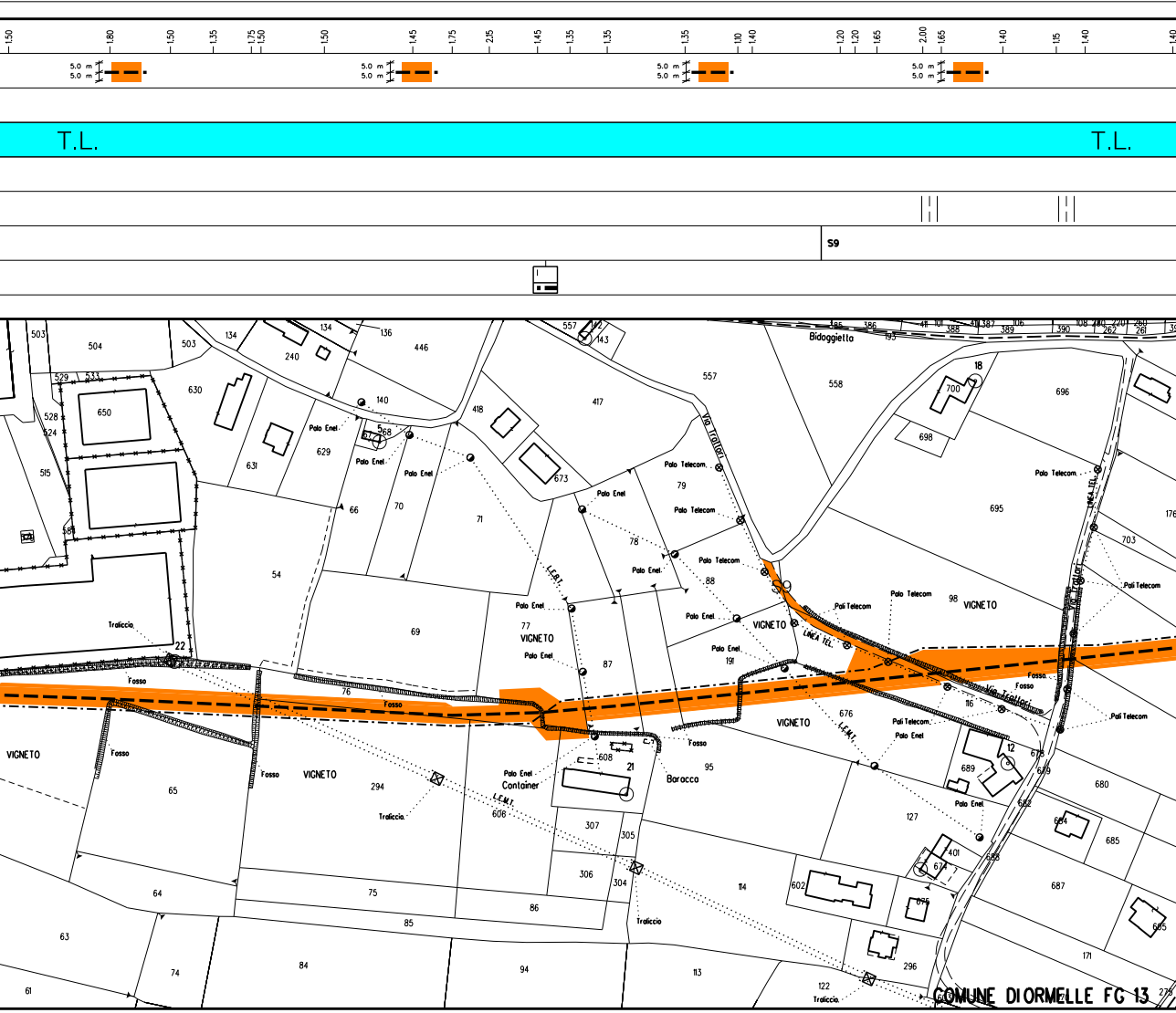
T.L.
T.L.
S9
Bidoggietto
Via Trattori
Palo Enel
Palo Telecom
Pali Telecom
LINEA TEL.
L.E.M.T.
Traliccio
Fosso
VIGNETO
Container
Baracca
COMUNE DIORMELLE FG 13

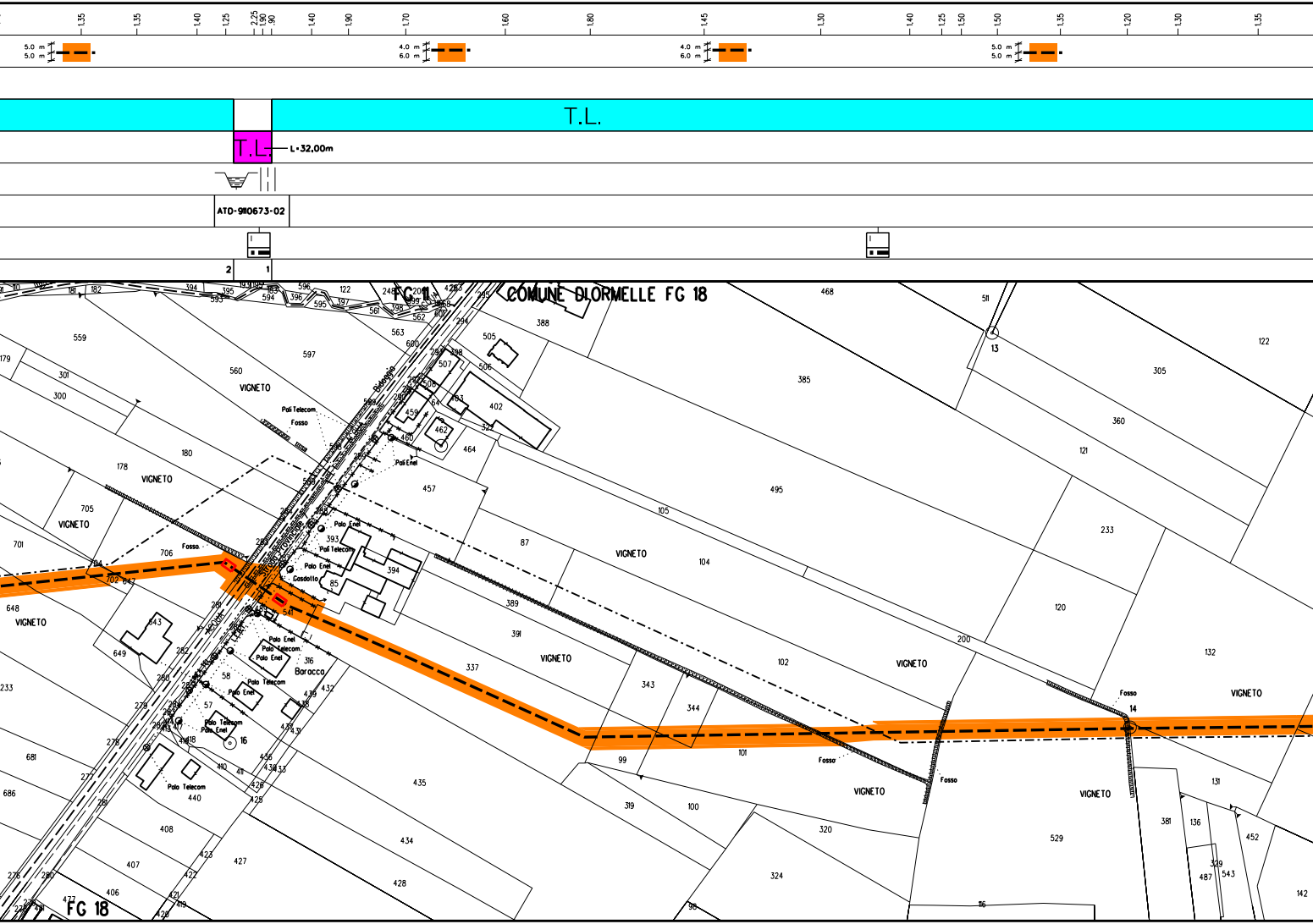

T.L.
L=32,00m
ATO-9110673-02
COMUNE DI ORMELLE FG 18
FG 18
VIGNETO
Fosso
Pali Telecom
Pali Enel
Palo Enel
Palo Telecom
Gasdotto
Baracca

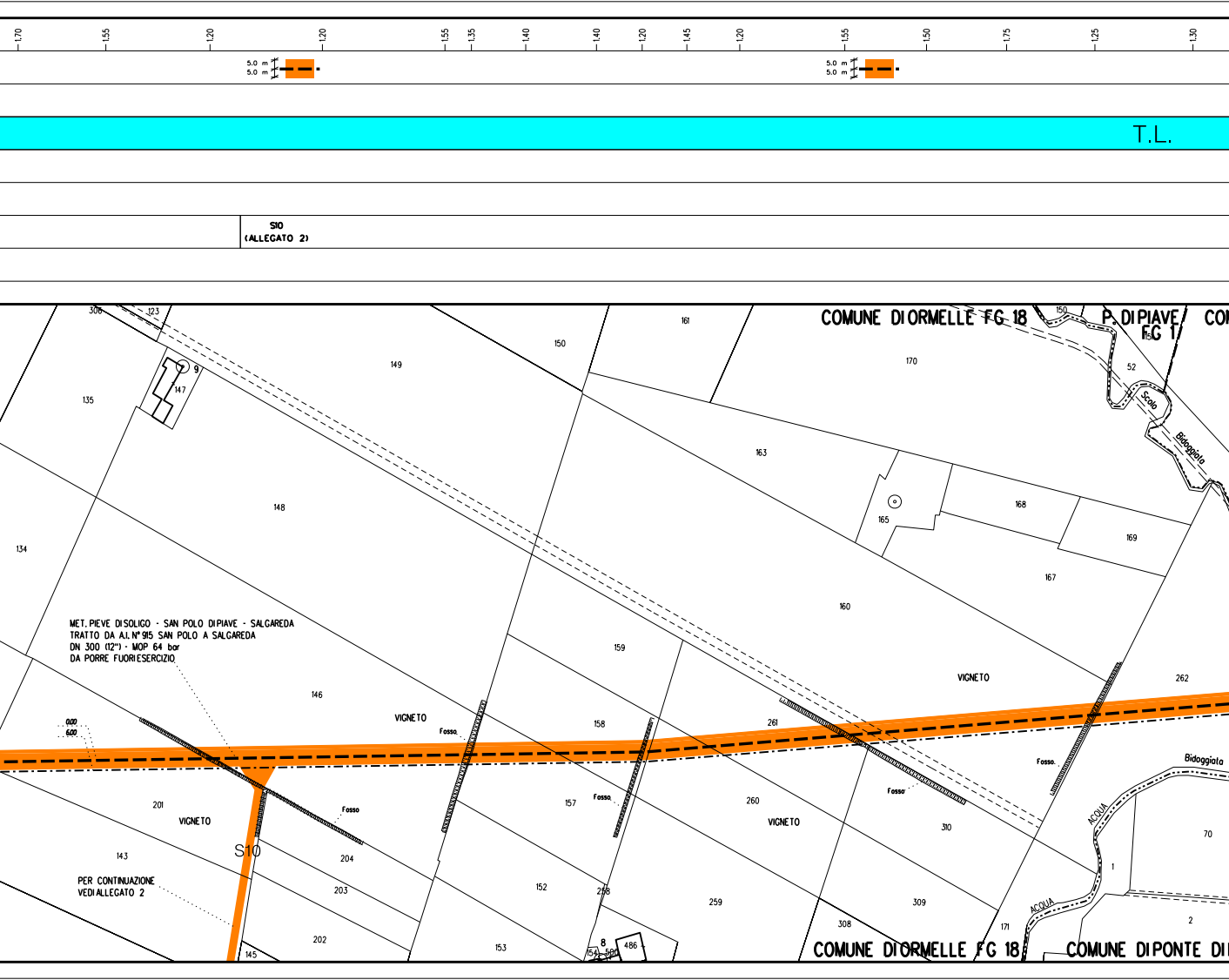

1,70 1,55 1,20 1,20 1,55 1,35 1,40 1,40 1,20 1,45 1,20 1,55 1,50 1,75 1,25 1,30
5.0 m
5.0 m
T.L.
S10
(ALLEGATO 2)
COMUNE DIORMELLE FG 18
P. DIPIAVE FG 1
Scolo Bidoggiata
MET. PIEVE DISOLIGO - SAN POLO DIPIAVE - SALGAREDA
TRATTO DA A.I. N°915 SAN POLO A SALGAREDA
DN 300 (12") - MOP 64 bar
DA PORRE FUORIESERCIZIO
VIGNETO
Fosso
S10
PER CONTINUAZIONE
VEDI ALLEGATO 2
Bidoggiata
ACQUA
COMUNE DIORMELLE FG 18
COMUNE DIPONTE DI

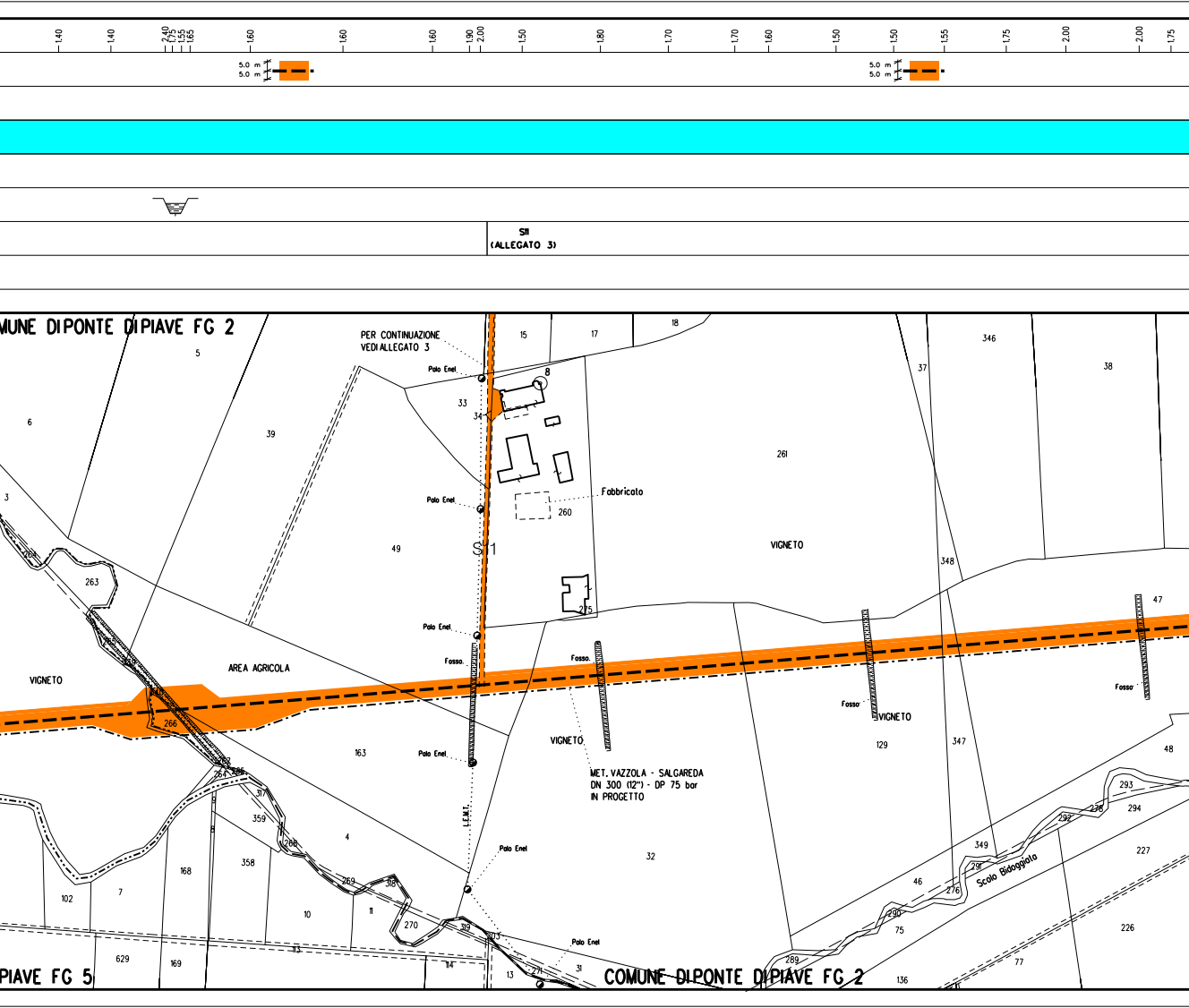

1.40
1.40
2.40
1.75
1.55
1.65
1.60
1.60
1.60
1.90
2.00
1.50
1.80
1.70
1.70
1.60
1.50
1.50
1.55
1.75
2.00
2.00
1.75
5.0 m
5.0 m
SII
(ALLEGATO 3)
COMUNE DIPONTE DIPIAVE FG 2
PER CONTINUAZIONE
VEDI ALLEGATO 3
Palo Enel
Fabbricato
S11
VIGNETO
AREA AGRICOLA
Fosso
MET. VAZZOLA - SALGAREDA
DN 300 (12") - DP 75 bar
IN PROGETTO
Scolo Bidoggiato
DIPIAVE FG 5
COMUNE DIPONTE DIPIAVE FG 2

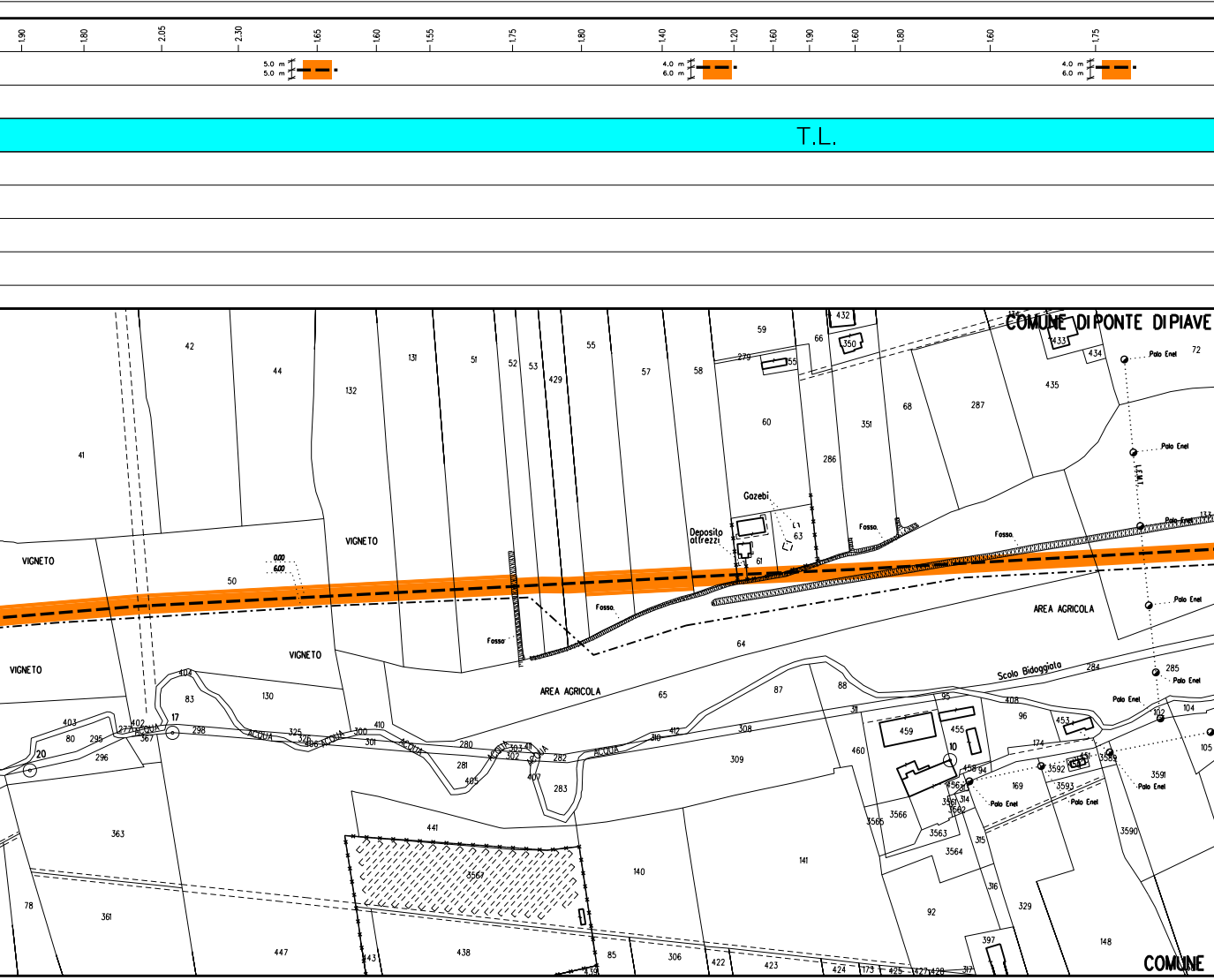
1,90
1,80
2,05
2,30
1,65
1,60
1,55
1,75
1,80
1,40
1,20
1,60
1,90
1,60
1,80
1,60
1,75
5.0 m
5.0 m
4.0 m
6.0 m
4.0 m
6.0 m
T.L.
COMUNE DI PONTE DI PIAVE
VIGNETO
VIGNETO
VIGNETO
VIGNETO
AREA AGRICOLA
AREA AGRICOLA
Gazebi
Deposito attrezzi
Fosso
Fosso
Fosso
Fosso
Scolo Bidoggiato
ACQUA
ACQUA
ACQUA
ACQUA
ACQUA
Palo Enel
Palo Enel
Palo Enel
Palo Enel
Palo Enel
Palo Enel
Palo Enel
Palo Enel
Palo Enel
Palo Enel
0,00
6,00
COMUNE

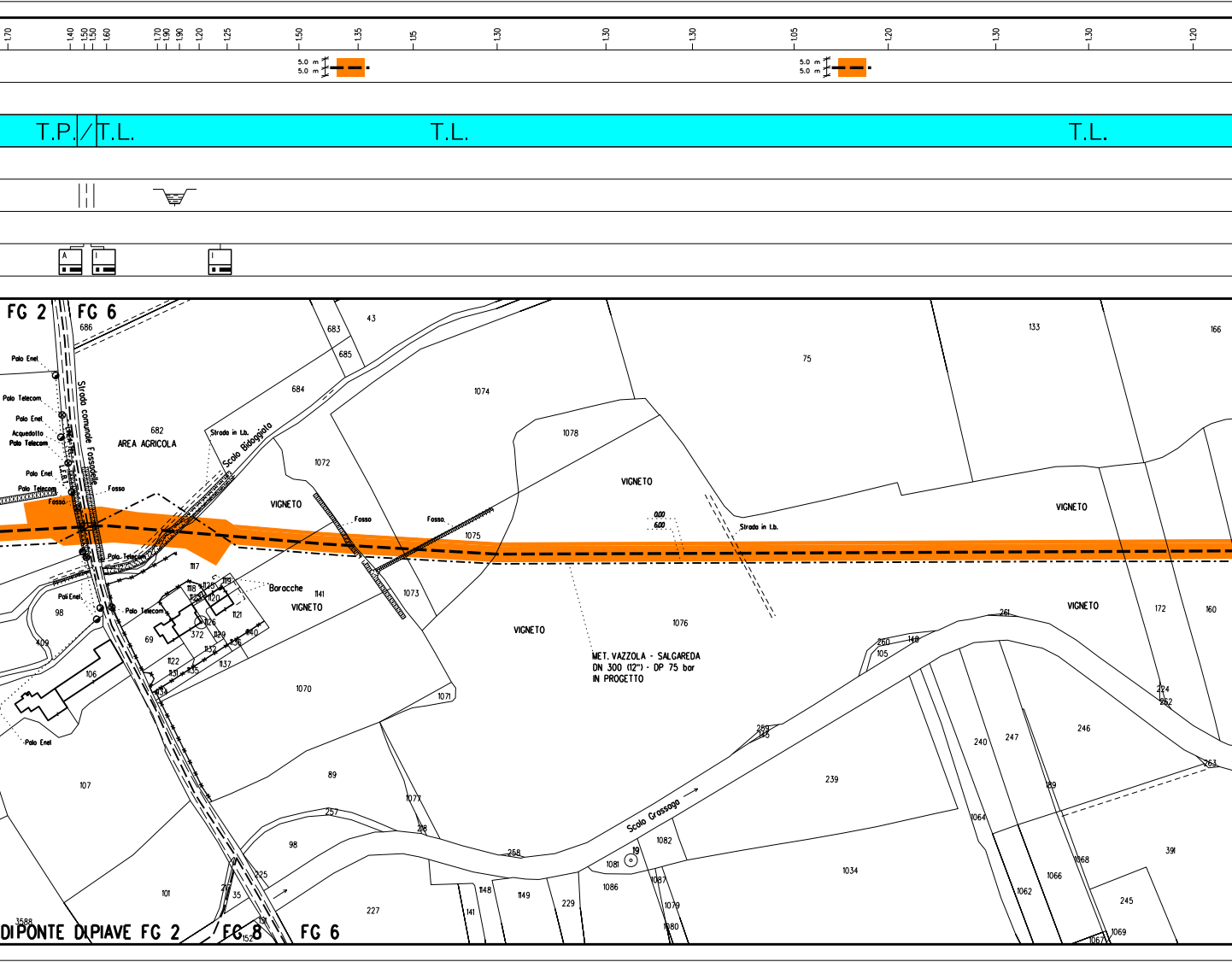

T.P. / T.L.
T.L.
T.L.
FG 2
FG 6
Strada comunale Fossalta
AREA AGRICOLA
Strada in t.b.
Scolo Bidoggiato
Palo Enel
Palo Telecom
Acquedotto
Fosso
VIGNETO
Baracche
MET. VAZZOLA - SALGAREDA
DN 300 (12") - DP 75 bar
IN PROGETTO
Scolo Grassaga
DI PONTE DI PIAVE FG 2
FG 8
FG 6

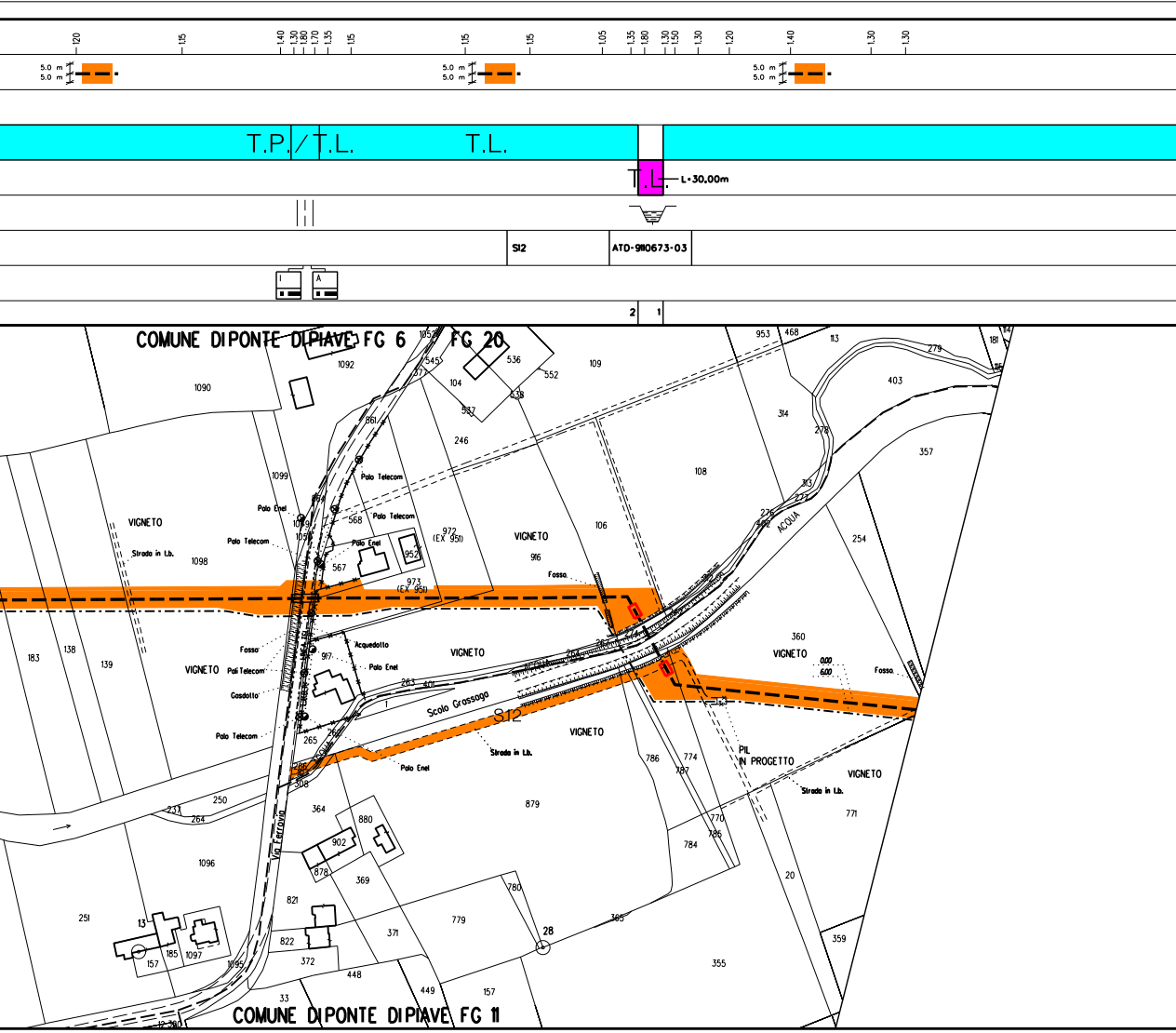

T.P./T.L.
T.L.
T.L.
L=30.00m
S12
ATO-9110673-03
COMUNE DIPONTE DIPIAVE FG 6
FG 20
COMUNE DIPONTE DIPIAVE FG 11
VIGNETO
Strada in t.b.
Palo Telecom
Palo Enel
Fosso
Acquedotto
Gasdotto
Scolo Grassaga
ACQUA
PIL IN PROGETTO
Via Ferrovia
(EX 951)
(EX 950)

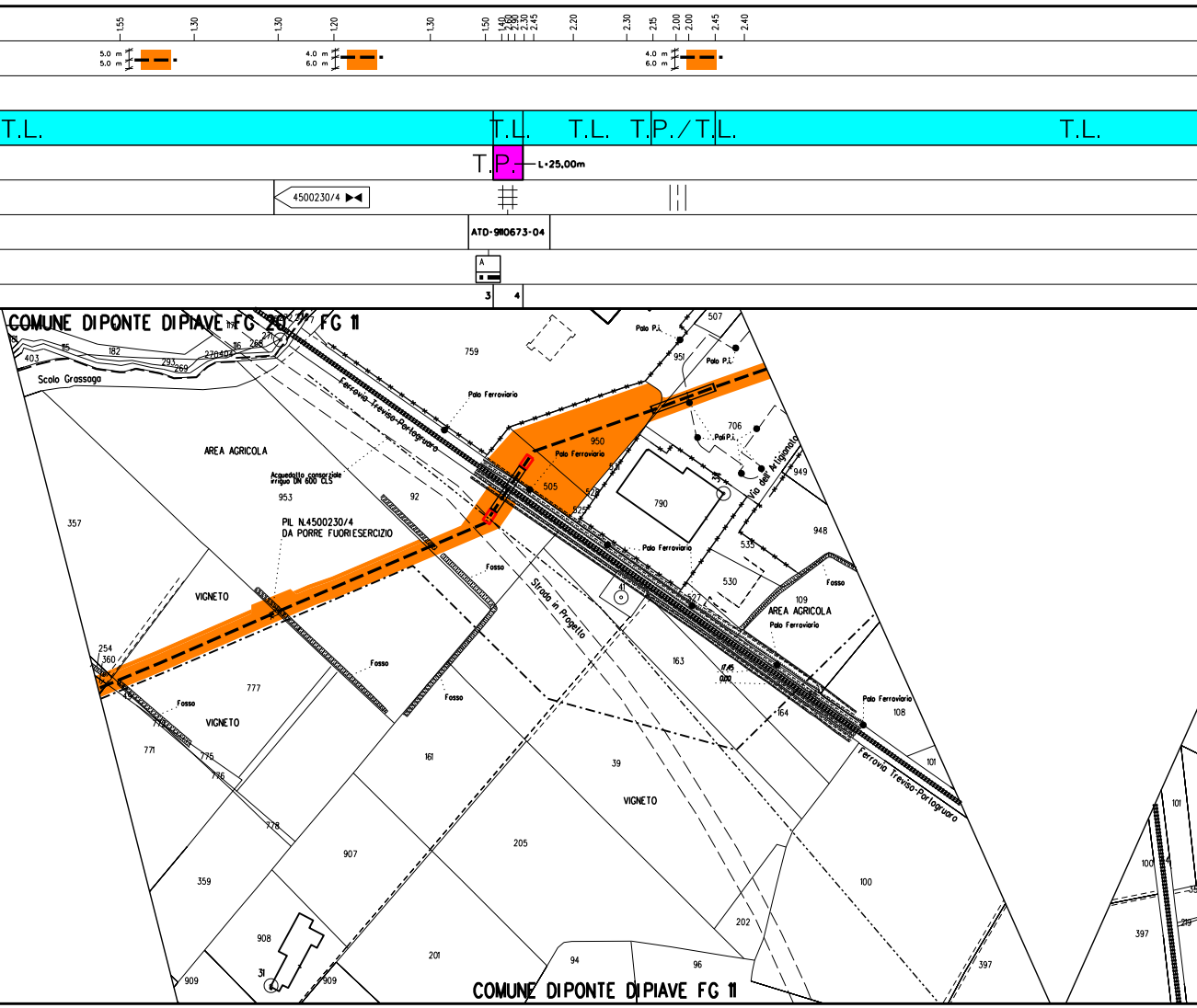

1,55
1,30
1,30
1,20
1,30
1,50
1,40
2,60
2,30
2,45
2,20
2,30
2,15
2,00
2,00
2,45
2,40
5.0 m
5.0 m
4.0 m
6.0 m
4.0 m
6.0 m
T.L.
T.L.
T.L.
T.P./T.L.
T.L.
T.P.
L=25,00m
4500230/4
ATD-9110673-04
A
3
4
COMUNE DI PONTE DI PIAVE FG 20
FG 11
Scolo Grassaga
Ferrovia Treviso-Portogruaro
Palo Ferroviario
Palo P.I.
Pali P.I.
Via dell'Artigianato
AREA AGRICOLA
Acquedotto consorziale irriguo DN 600 CLS
PIL N.4500230/4
DA PORRE FUORI ESERCIZIO
Fosso
Strada in Progetto
VIGNETO
COMUNE DI PONTE DI PIAVE FG 11
759
507
951
950
706
949
790
505
525
953
92
357
948
535
530
527
109
108
163
164
101
254
360
777
771
775
776
778
161
39
205
907
359
908
201
909
94
96
202
100
397
101

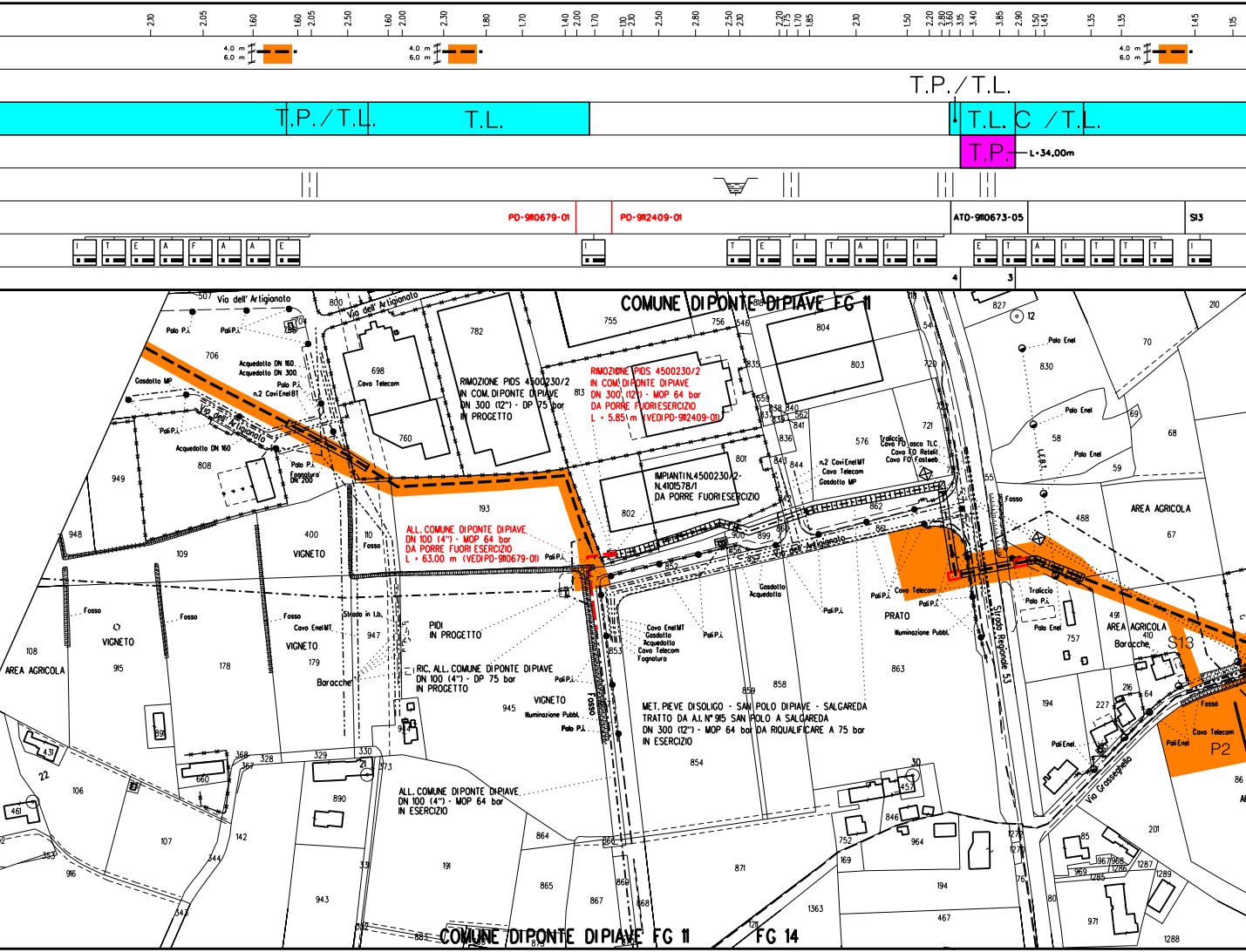

T.P./T.L.
T.L.
T.P./T.L.
T.L.C /T.L.
T.P.
L=34,00m
PD-9110679-01
PD-9112409-01
ATD-9110673-05
S13
COMUNE DI PONTE DI PIAVE FG 11
COMUNE DI PONTE DI PIAVE FG 11
FG 14
Via dell' Artigianato
RIMOZIONE PIDS 4500230/2
IN COM. DI PONTE DI PIAVE
DN 300 (12") - MOP 64 bar
DA PORRE FUORI ESERCIZIO
L = 5.85 m (VEDI PD-9112409-01)
RIMOZIONE PIDS 4500230/2
IN COM. DI PONTE DI PIAVE
DN 300 (12") - DP 75 bar
IN PROGETTO
IMPIANTI N.4500230/2-
N.4101578/1
DA PORRE FUORI ESERCIZIO
ALL. COMUNE DI PONTE DI PIAVE
DN 100 (4") - MOP 64 bar
DA PORRE FUORI ESERCIZIO
L = 63.00 m (VEDI PD-9110679-01)
PIDI
IN PROGETTO
RIC. ALL. COMUNE DI PONTE DI PIAVE
DN 100 (4") - DP 75 bar
IN PROGETTO
MET. PIEVE DI SOLIGO - SAN POLO DI PIAVE - SALGAREDA
TRATTO DA A.I. N° 915 SAN POLO A SALGAREDA
DN 300 (12") - MOP 64 bar DA RIQUALIFICARE A 75 bar
IN ESERCIZIO
ALL. COMUNE DI PONTE DI PIAVE
DN 100 (4") - MOP 64 bar
IN ESERCIZIO
Strada Regionale 53
Via Grassaghella
AREA AGRICOLA
VIGNETO
PRATO
Baracche
Fosso
Polo Enel
Polo P.I.
Cavo Telecom
Gasdotto
Acquedotto
Fognatura
P2
S13

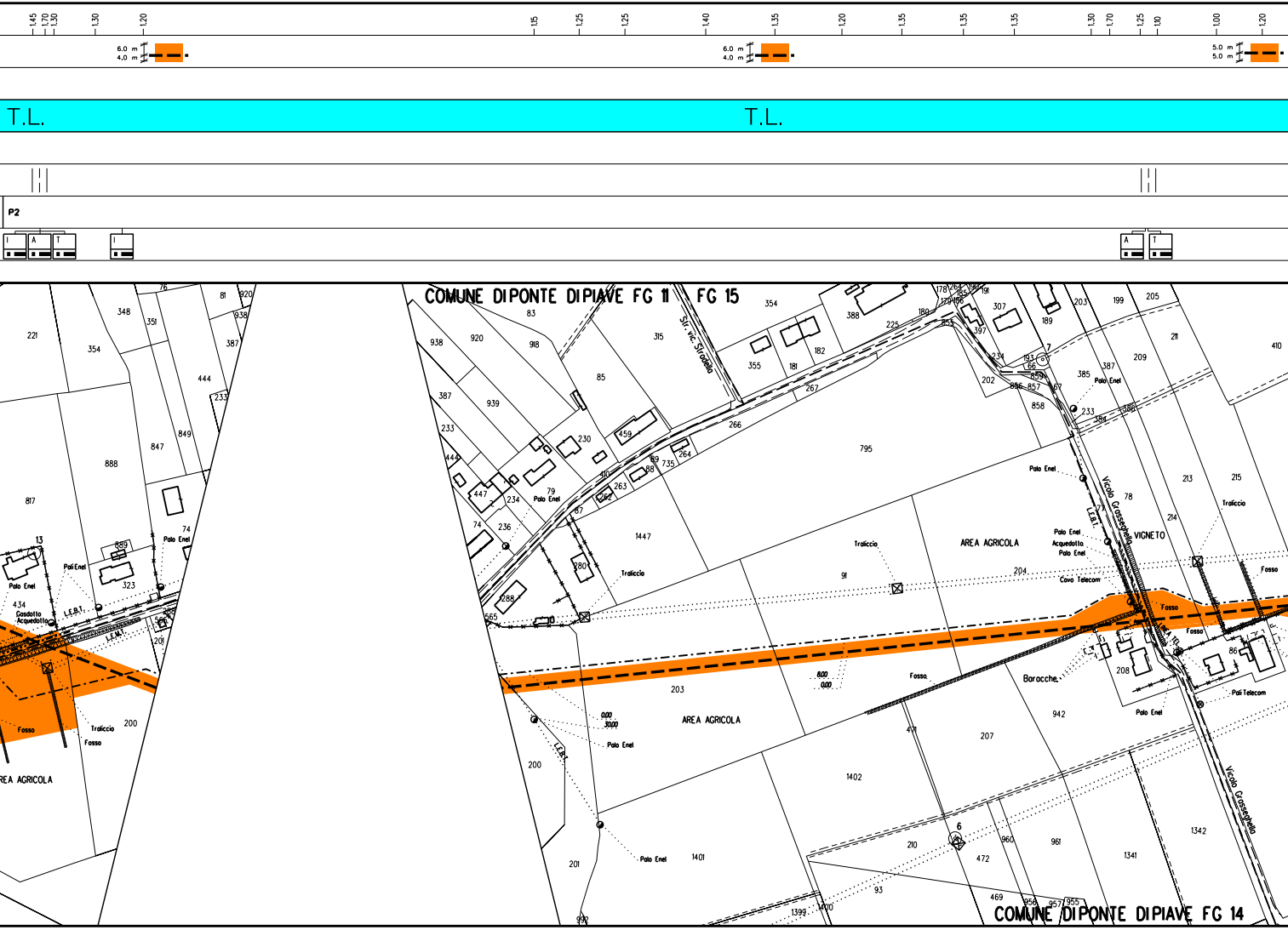

T.L.
T.L.
P2
COMUNE DIPONTE DIPIAVE FG 11
FG 15
Str. vic. Stradella
AREA AGRICOLA
AREA AGRICOLA
AREA AGRICOLA
VIGNETO
Baracche
Vicolo Grassetella
COMUNE DIPONTE DIPIAVE FG 14
Traliccio
Palo Enel
Pali Enel
Fosso
Gasdotto
Acquedotto
Cavo Telecom
Pali Telecom
L.E.B.T.

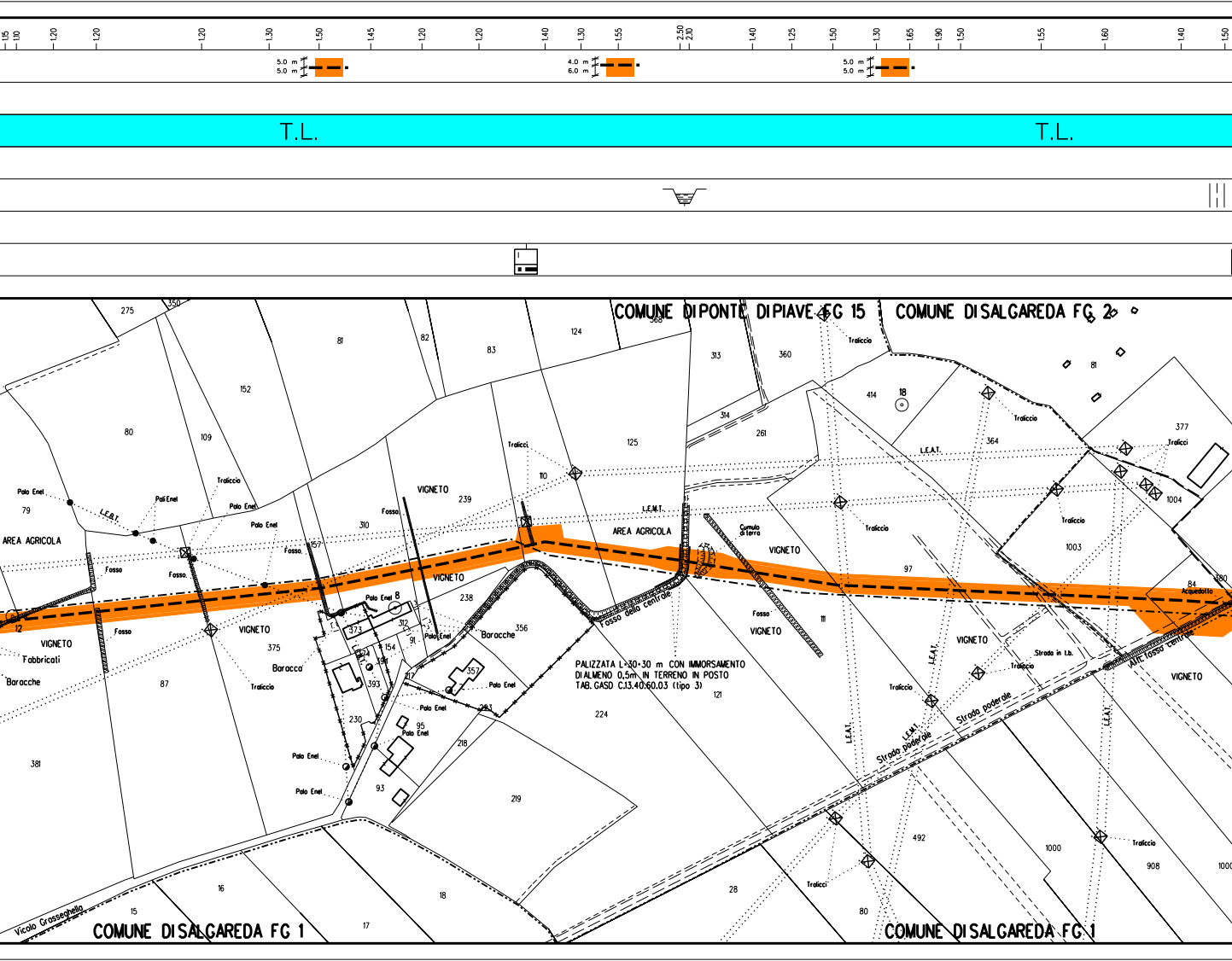

T.L.
T.L.
COMUNE DI PONTE DI PIAVE FG 15
COMUNE DI SALGAREDA FG 2
COMUNE DI SALGAREDA FG 1
COMUNE DI SALGAREDA FG 1
PALIZZATA L=30÷30 m CON IMMORSAMENTO
DI ALMENO 0,5m IN TERRENO IN POSTO
TAB. GASD C.13.40.60.03 (tipo 3)
AREA AGRICOLA
AREA AGRICOLA
VIGNETO
Fabbricati
Baracche
Baracca
Baracche
Fosso della centrale
Cumulo di terra
Acquedotto
Strada poderale
Strada poderale
Vicolo Grasseghella
L.E.A.T.
L.E.M.T.
Palo Enel
Traliccio
Fosso

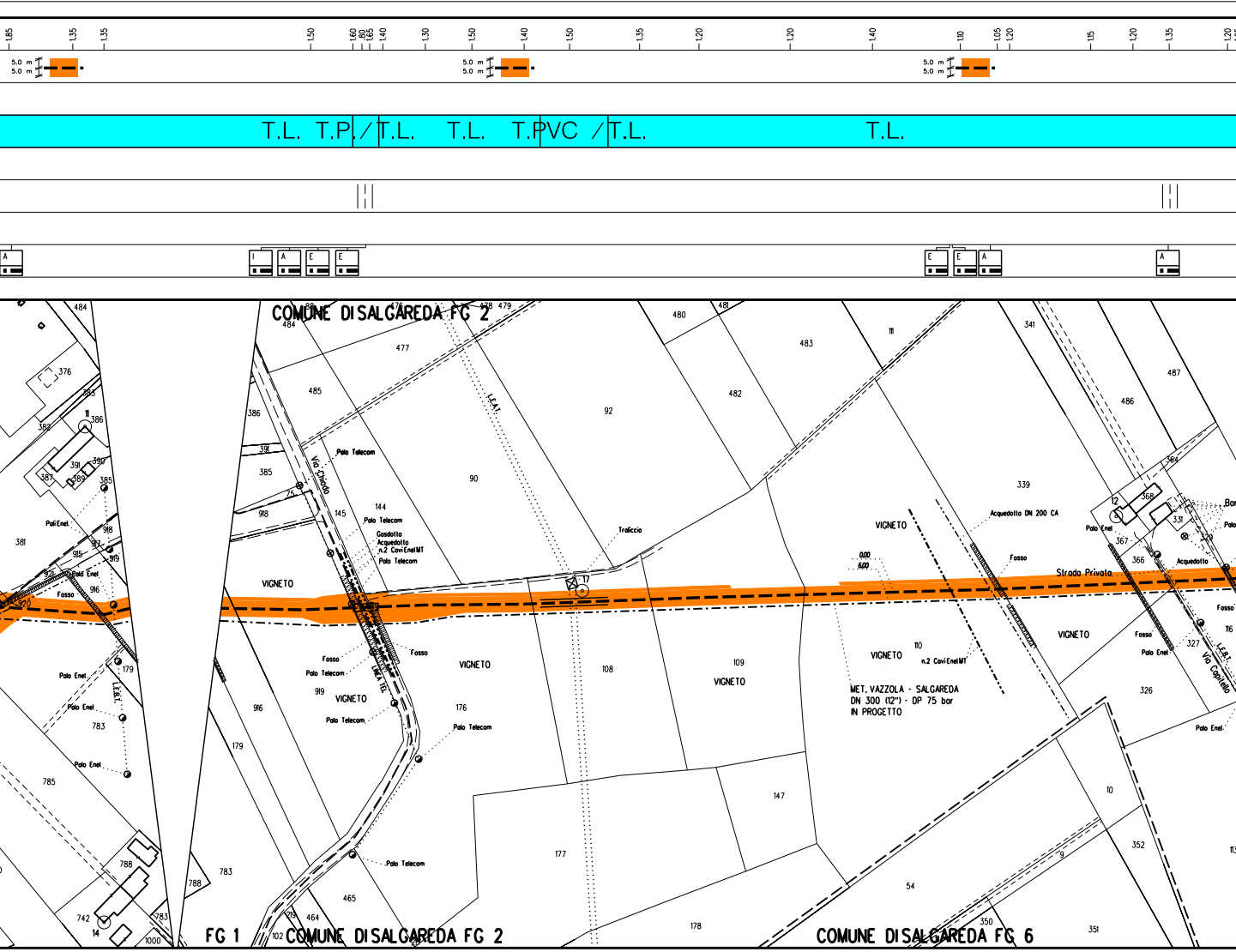

T.L.
T.P.
T.L.
T.L.
T.PVC
T.L.
T.L.
COMUNE DI SALGAREDA FG 2
COMUNE DI SALGAREDA FG 2
COMUNE DI SALGAREDA FG 6
FG 1
Via Chiado
VIGNETO
VIGNETO
VIGNETO
VIGNETO
VIGNETO
VIGNETO
VIGNETO
Palo Telecom
Gasdotto
Acquedotto
n.2 Cavi Enel MT
Traliccio
Fosso
Palo Enel
Acquedotto DN 200 CA
Strada Privata
Acquedotto
Via Capitello
MET. VAZZOLA - SALGAREDA
DN 300 (12") - DP 75 bar
IN PROGETTO
n.2 Cavi Enel MT
L.E.A.T.

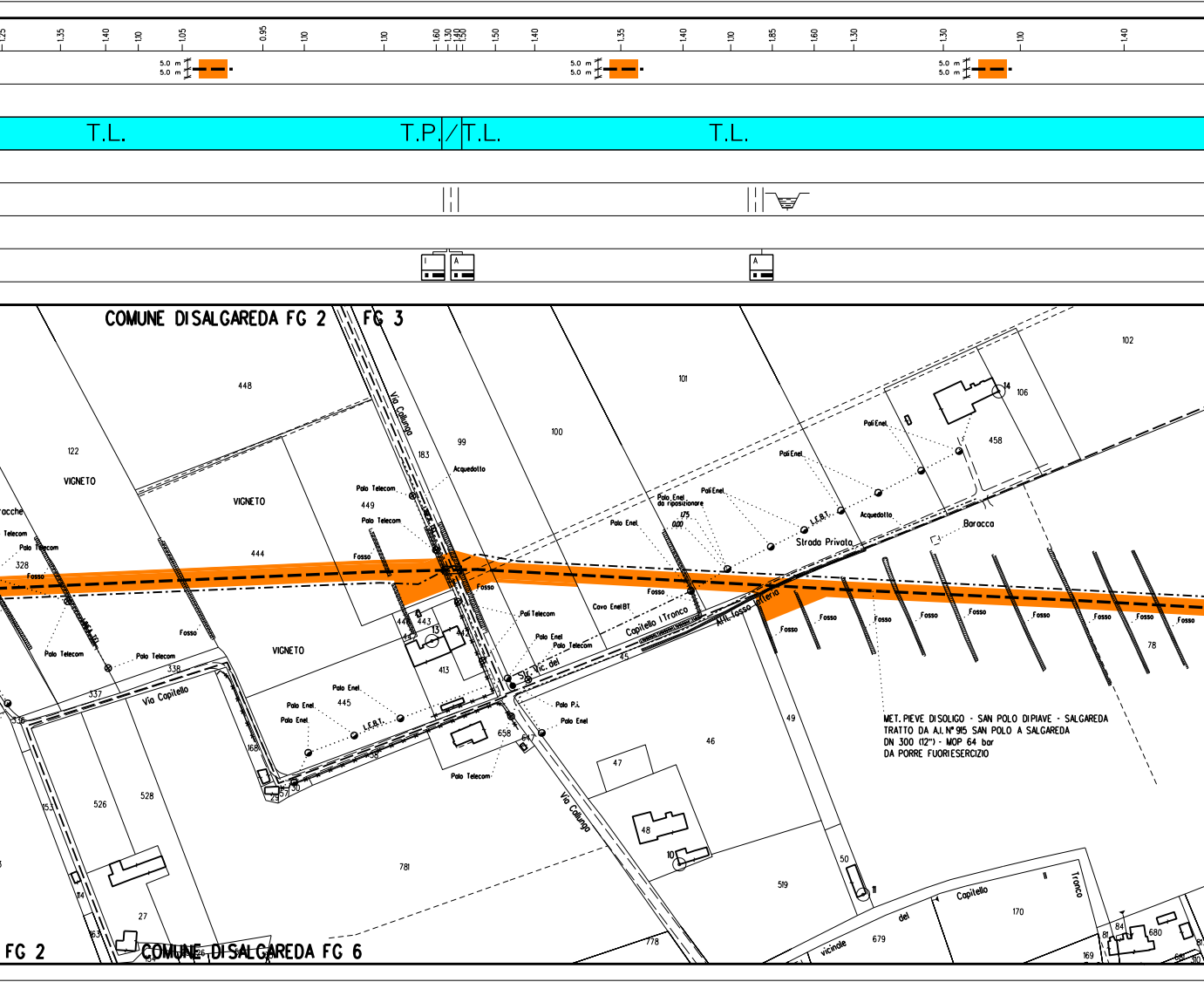

T.L.
T.P.
T.L.
T.L.
COMUNE DI SALGAREDA FG 2
FG 3
Via Callunga
VIGNETO
VIGNETO
VIGNETO
Polo Telecom
Acquedotto
Poli Enel
Polo Enel da riposizionare
Strada Privata
Acquedotto
Baracca
Fosso
Cavo Enel BT
Capitello I Tronco
Afl. fosso Jetteria
Str. Vic. del
Via Capitello
Polo P.I.
MET. PIEVE DI SOLIGO - SAN POLO DI PIAVE - SALGAREDA
TRATTO DA A.I. N° 915 SAN POLO A SALGAREDA
DN 300 (12") - MOP 64 bar
DA PORRE FUORI ESERCIZIO
Via Callunga
vicinale del Capitello
Tronco
FG 2
COMUNE DI SALGAREDA FG 6

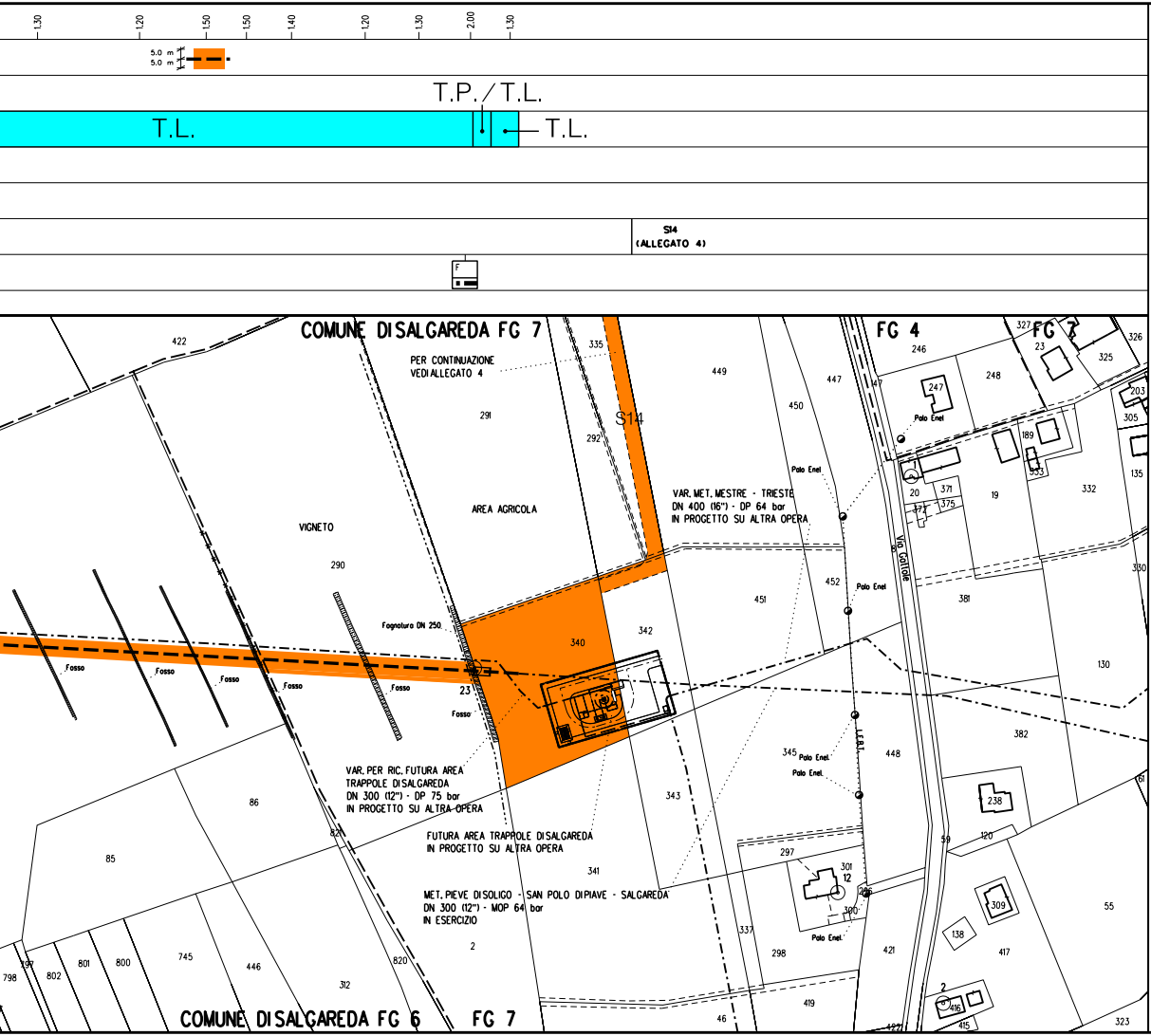

T.P./T.L.
T.L.
T.L.
S14
(ALLEGATO 4)
COMUNE DI SALGAREDA FG 7
FG 4
FG 7
PER CONTINUAZIONE
VEDI ALLEGATO 4
AREA AGRICOLA
VIGNETO
Fognatura DN 250
VAR. MET. MESTRE - TRIESTE
DN 400 (16") - DP 64 bar
IN PROGETTO SU ALTRA OPERA
VAR. PER RIC. FUTURA AREA
TRAPPOLE DI SALGAREDA
DN 300 (12") - DP 75 bar
IN PROGETTO SU ALTRA OPERA
FUTURA AREA TRAPPOLE DI SALGAREDA
IN PROGETTO SU ALTRA OPERA
MET. PIEVE DI SOLIGO - SAN POLO DI PIAVE - SALGAREDA
DN 300 (12") - MOP 64 bar
IN ESERCIZIO
Via Gattole
Palo Enel
Fosso
COMUNE DI SALGAREDA FG 6
FG 7

ALLEGATO 1

ALLEGATO "1"

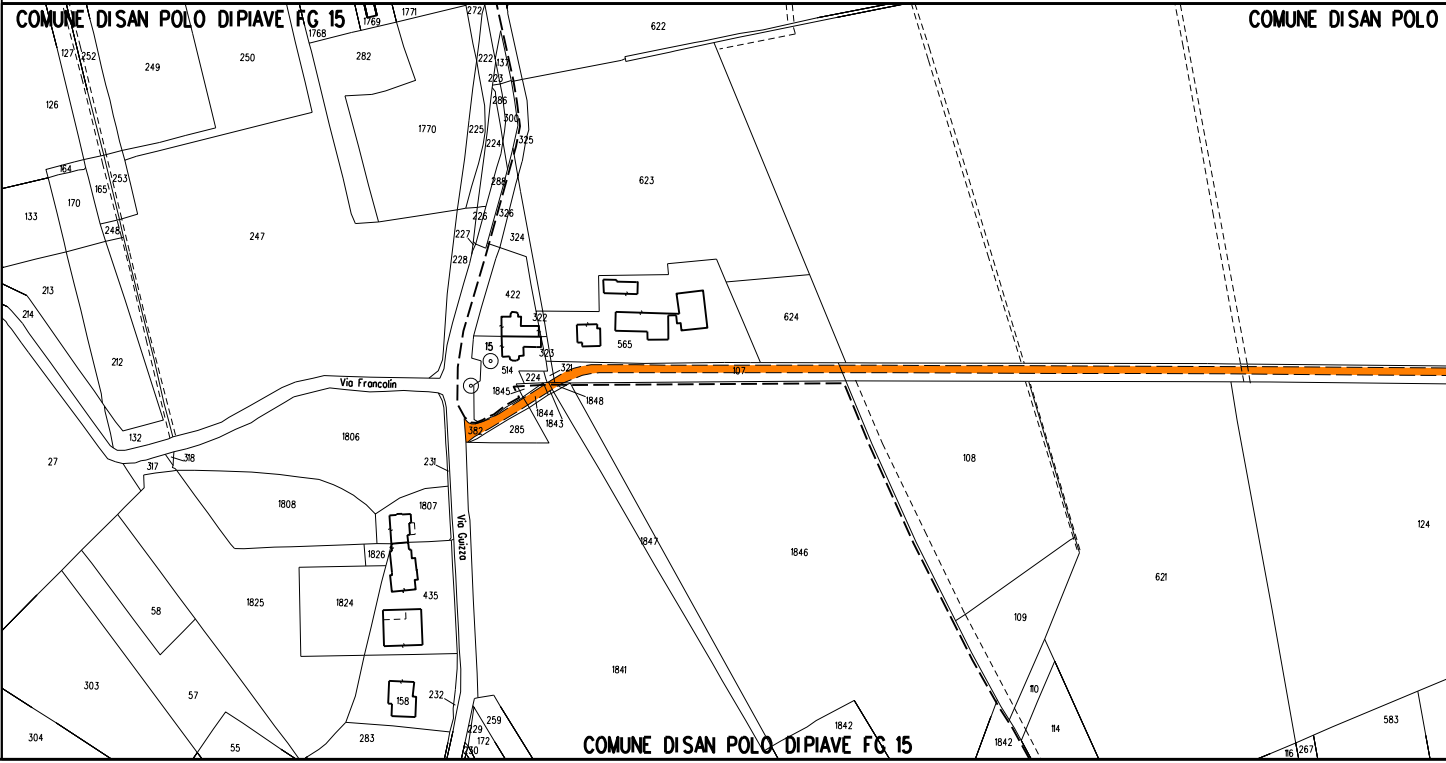

COMUNE DISAN POLO DIPIAVE FG 15
COMUNE DISAN POLO
Via Francolin
Via Guizza
COMUNE DISAN POLO DIPIAVE FG 15

ALLEGATO

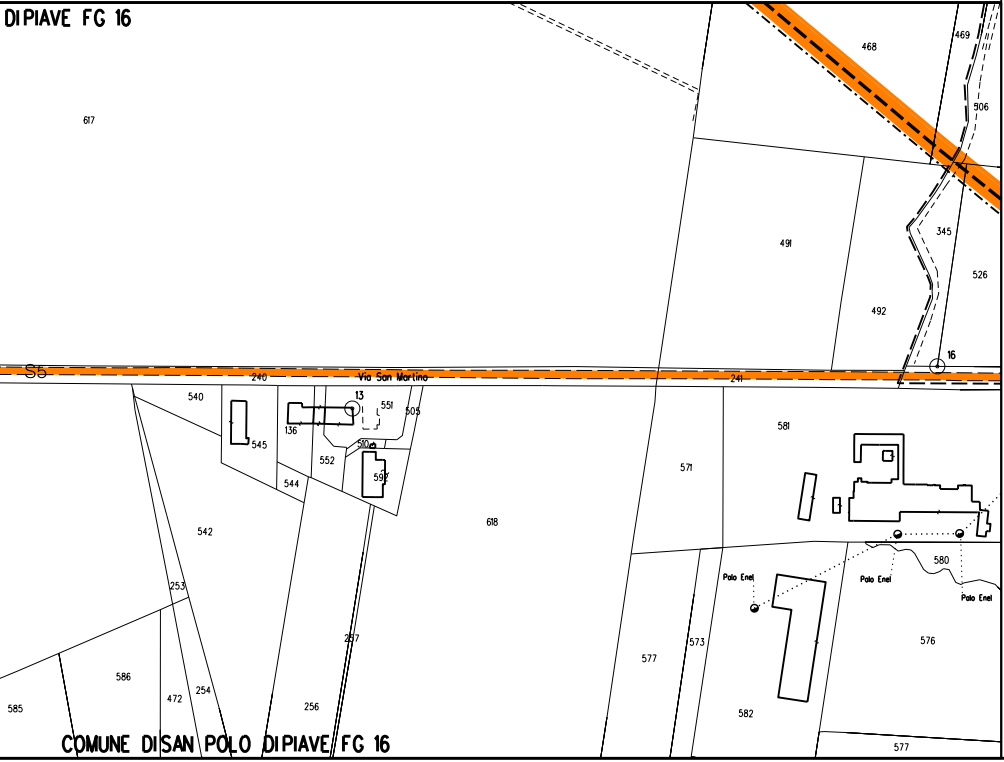

ALLEGATO 2

O "2"

ALLEGATO "3"

ALLEGATO 3

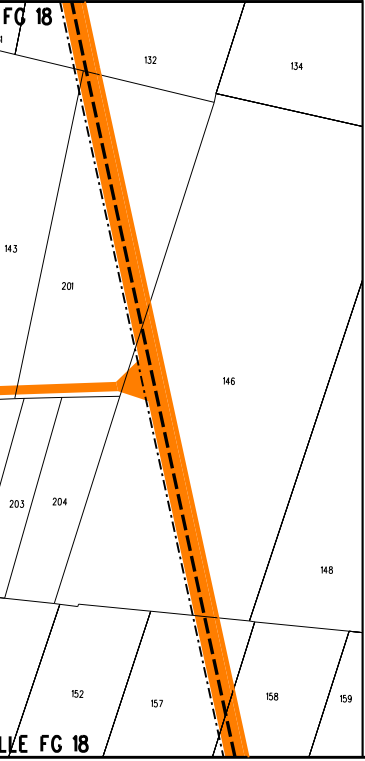

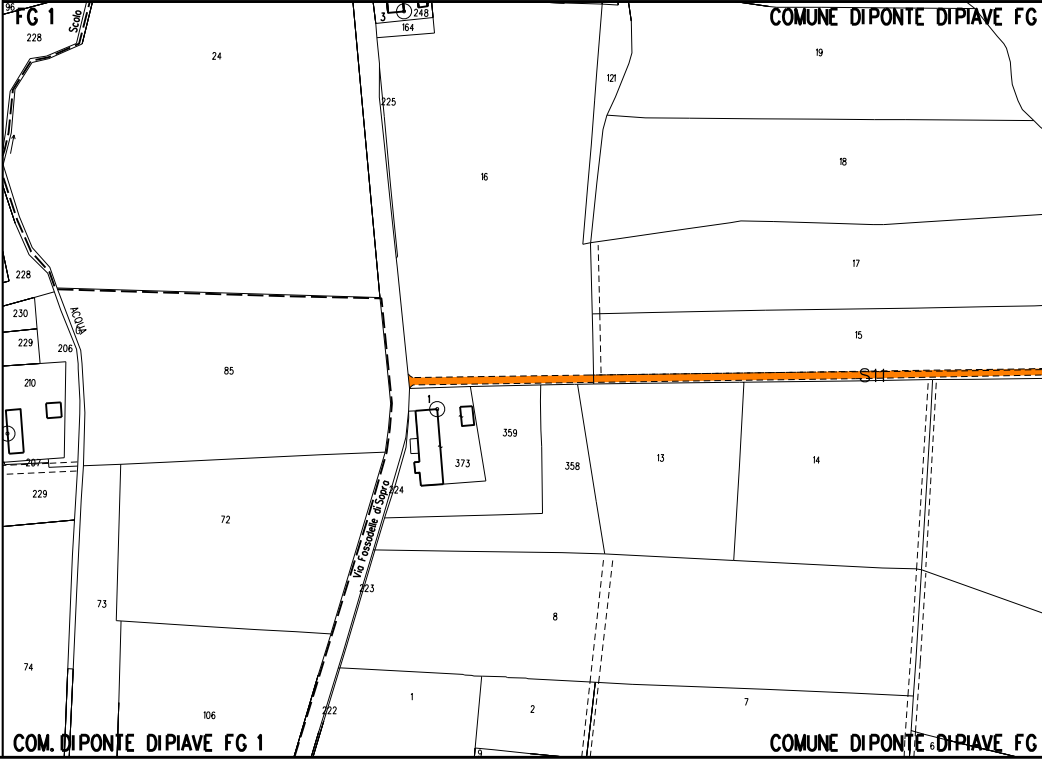

ALLEGATO "4"

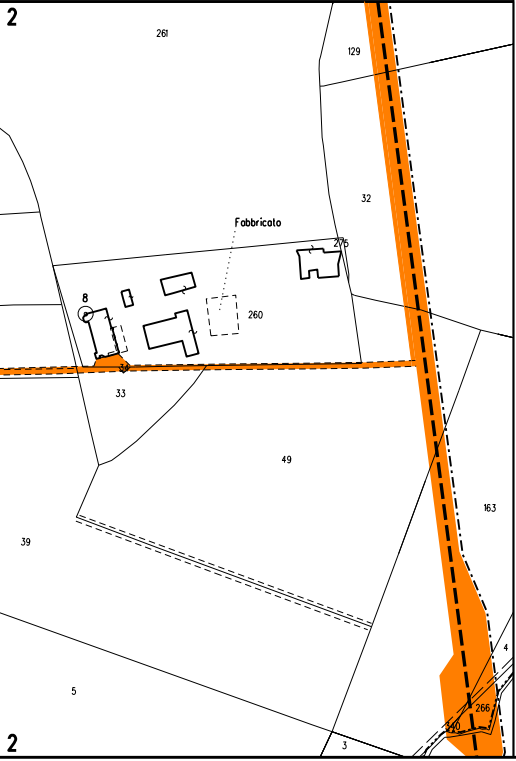

ALLEGATO 4

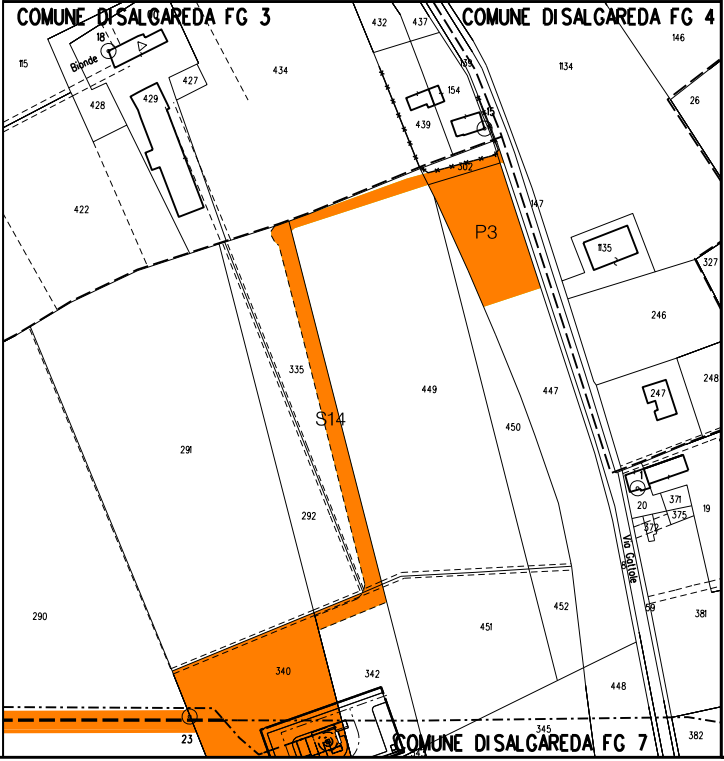

NOTE PER LA DISMISSIONE

PRIMA DI PROCEDERE CON L'ESECUZIONE DEGLI SCAVI DEL METANODOTTO E' NECESSARIO ACCERTARE L'ESATTA UBICAZIONE PLANO-ALTIMETRICA DI TUTTI I SERVIZI INTERRATI INTERFERENTI

L'INDAGINE ANDRA' SVOLTA MEDIANTE L'ESECUZIONE DI SAGGI A MANO ED ALLA PRESENZA DI RAPPRESENTANTI DELL'ENTE PROPRIETARIO

L'EVENTUALE INERTIZZAZIONE DEL TUBO DI PROTEZIONE IN CORRISPONDENZA DEGLI INTASAMENTI DEL TUBO DI LINEA DOVRA' ESSERE EFFETTUATA TRAMITE IL POMPAGGIO DELLA MALTA CEMENTIZIA ATTRAVERSO I TUBI DI SFIATO ESISTENTI

LEGENDA

(riquadro rosso)	Punto per il pompaggio di miscele cementizie
T.L.	Tubo di linea da intasare o rimuovere
T.P.	Tubo di protezione da intasare o rimuovere
C	Tubo in Cunicolo in CLS da intasare o rimuovere
T.PVC	Tubo di protezione in PVC da intasare o rimuovere
(tratteggio arancione)	Aree di occupazione temporanea
(campitura arancione)	Strade di accesso provvisorie alle aree di lavoro
— — —	Tubazione da intasare/recuperare
— — — (rosso)	Tubazione in dismissione da altra opera
—·—·—	Tubazione in progetto

LEGENDA INTERFERENZA CON SERVIZI INTERRATI

FPD +dd	Condotta SRG in sovrapasso	IP -dd	Condotta SRG in sottopasso

Il servizio interrato e' identificato da una sigla composta al massimo da tre caratteri.

Il primo identifica il tipo di servizio e puo' assumere i seguenti valori:
A = ACQUEDOTTO F = FOGNATURA T = CAVI PER TELEFONIA
I = CONDOTTE TRASPORTANTI "INFIAMMABILI" O ALTRI FLUIDI
E = CAVI PER ENERGIA ELETTRICA nessun carattere = NON DETERMINATO
Il secondo vale "P" ed e' presente solo se il servizio e' dotato di protezione meccanica.
Il terzo vale "D" ed e' presente solo se il servizio e/o la protezione sono drenanti di eventuali fuoriuscite di gas.

dd = DISTANZA CONDOTTA/SERVIZIO ESPRESSA IN cm

TABELLA DELLE ANNOTAZIONI

1	Fondello DN 300 (12") per intasamento con predisposizione fissaggio manichetta	n. 5
2	Fondello DN 300 (12") di chiusura per intasamento condotta	n. 5
3	Fondello DN 450 (18") per intasamento con predisposizione fissaggio manichetta	n. 4
4	Fondello DN 450 (18") di chiusura per intasamento condotta	n. 4

Il presente disegno e' di proprieta' aziendale - La societa' tutelera' i propri diritti a termine di legge.

COROGRAFIA SCALA 1:200.000

Nei Comuni di VAZZOLA, SAN POLO DI PIAVE, ORMELLE, PONTE DI PIAVE, SALGAREDA

Rev.	Data	Descrizione	Disegn.	Contr.	Approv.
3	18/09/2020	EMISSIONE PER COSTRUZIONE - AGGIORNAMENTO AREE DI OCCUPAZIONE	RIGHI A.	BATTISTI	LUMINARI
2	22/07/2019	EMISSIONE PER COSTRUZIONE	RIGHI A.	BATTISTI	LUMINARI
1	11/02/2019	AGGIORNAMENTO TRACCIATO DA P343 A V353	RIGHI A.	BATTISTI	LUMINARI
0	30/11/2018	EMISSIONE PER APPALTO	RIGHI A.	BATTISTI	LUMINARI

Proprietario: snam

Progettista: COMIS – consulenza materiali · ispezioni · saldatura – progettazione·direzione lavori

Disegno: PD-9110673-01

Impianto: DISMISSIONE 4500230 MET. PIEVE DI SOLIGO-SAN POLO-SALGAREDA TRATTO A.I. n°915 SAN POLO A SALGAREDA DN 300 (12") - MOP 64 bar E OPERE CONNESSE

Revisione: 3

Comm. NR/16091/R-L01

Cod.tec. 9110673

PLANIMETRIA CATASTALE CON TRACCIATO DA PORRE FUORI ESERCIZIO

Scala 1:2000